موسوعة أطلس العالم

شبكة مهاجرون الإسلامية

www.mohajroon.com

المحتويات

المحتويات	3
رموز الخرائط ودلالاتها	5
الجبال والمحيطات في العالم	6
البحيرات والجزر في العالم	7
الأنهار في العالم	8
خطوط الطول والعرض	9
مساقط الخرائط	10
المجموعة الشمسية	12
الشمس والكلف الشمسي	13
كسوف الشمس وخسوف القمر	14
الكرة الأرضية وحدود القارات	15
بنية الأرض وتطورها	16
المناطق الزمنية	17
خط الزمن الدولي والشمال الحقيقي والمغناطيسي	18
الأرض والفصول الأربعة	19
العالم – النشاط الاقتصادي	20
التيارات البحرية في العالم	21
العالم – المناخ والنبات	22
العالم – السكان	23
القارات والمحيطات	24
القنوات والمضايق في العالم	25
العالم – طبيعياً	28
العالم – سياسياً	30
الوطن العربي	32
المملكة العربية السعودية	34
الجمهورية اليمنية	35
دولة الكويت	36
سلطنة عمان	37
الإمارات العربية المتحدة	38
دولة قطر	39
دولة البحرين	40
الجمهورية العراقية	41
الجمهورية العربية السورية	42
المملكة الأردنية الهاشمية	43
الجمهورية اللبنانية	44
فلسطين	45
جمهورية مصر العربية	46
جمهورية السودان	47
جمهورية الصومال	48
الجماهرية العربية الليبية	49

المحتويات

الجمهورية التونسية 50
الجمهورية الجزائرية 51
المملكة المغربية 52
جمهورية موريتانيا 53
أفريقيا – طبيعياً 54
أفريقيا – سياسياً 55
دول خليج غينيا وأفريقيا الغربية 56
دول أواسط أفريقيا وجنوبها 57
آسيا – طبيعياً 58
آسيا – سياسياً 59
تركيا 60
روسيا ومجموعة دول الرابطة المستقلة 61
ايران – أفغانستان 62
شبه القارة الهندية 63
اندونيسيا – الفيلبين 64
الصين 65
اليابان 66
ألمانيا – الدانمرك – هولندا – بلجيكا – النمسا – سويسرا 67
بولندا – التشيك – هنغاريا – سلوفاكيا 68
رومانيا – هنغاريا – بلغاريا – يوغسلافيا – ألبانيا – اليونان 69
فرنسا – طبيعياً 70
فرنسا – سياسياً 71
إنكلترا – ايرلندا – طبيعياً 72
إنكلترا – ايرلندا – سياسياً 73
ايطاليا – طبيعياً 74
ايطاليا – سياسياً 75
السويد – النرويج – فنلندة – طبيعياً 76
السويد – النرويج – فنلندة – سياسياً 77
أسبانيا – البرتغال 78
ألمانيا 79
أمريكا الشمالية – طبيعياً 80
أمريكا الشمالية – سياسياً 81
أمريكا الجنوبية – طبيعياً 82
أمريكا الجنوبية – سياسياً 83
الولايات المتحدة الأمريكية 84
أوقيانوسيا 85
المحيط المتجمد الشمالي والقارة القطبية الجنوبية 86
إحصائيات دول العالم 87
أعلام دول العالم 96

* * *

رموز الخرائط ودلالاتها

المدن حسب أحجامها	أكثر من 1 000 000 نسمة	مناطق مأهولة
حدود دولية	حدود ادارية	العواصم حسب أحجامها
طرق برية	سكك حديدية	كتل ثلجية
حقل نفط	أنابيب نفط	مستنقع
نهر	بحيرة	قمة جبل
واد	سبخة	عمق البحار

8000	5000	2000	200	0	100	200	500	1000	2000	3000	4000	6000

ارتفاع اليابسة بالأمتار

عمق البحار بالأمتار

الجبال والمحيطات في العالم

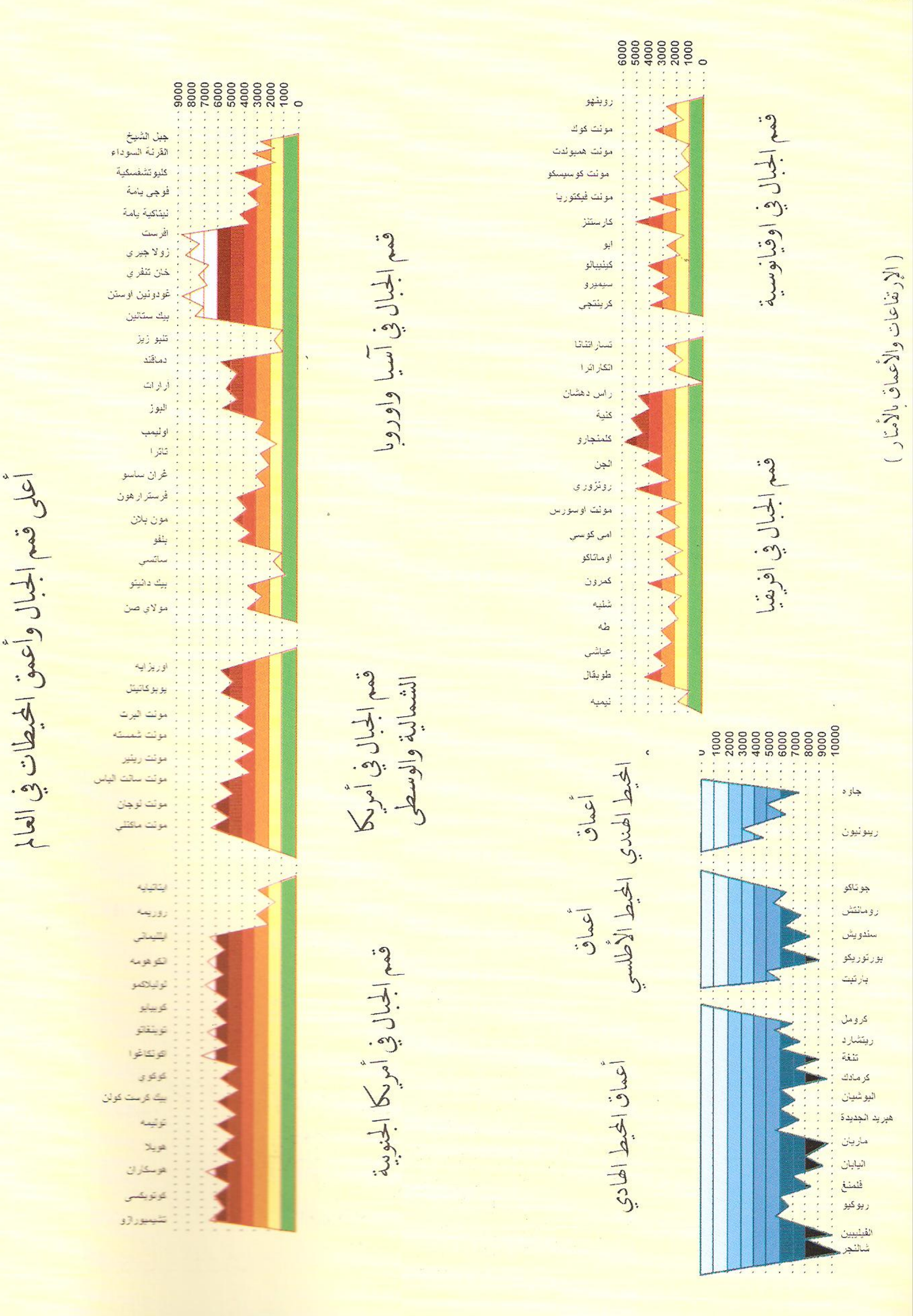

البحيرات والجزر في العالم

اكبر بحيرات العالم

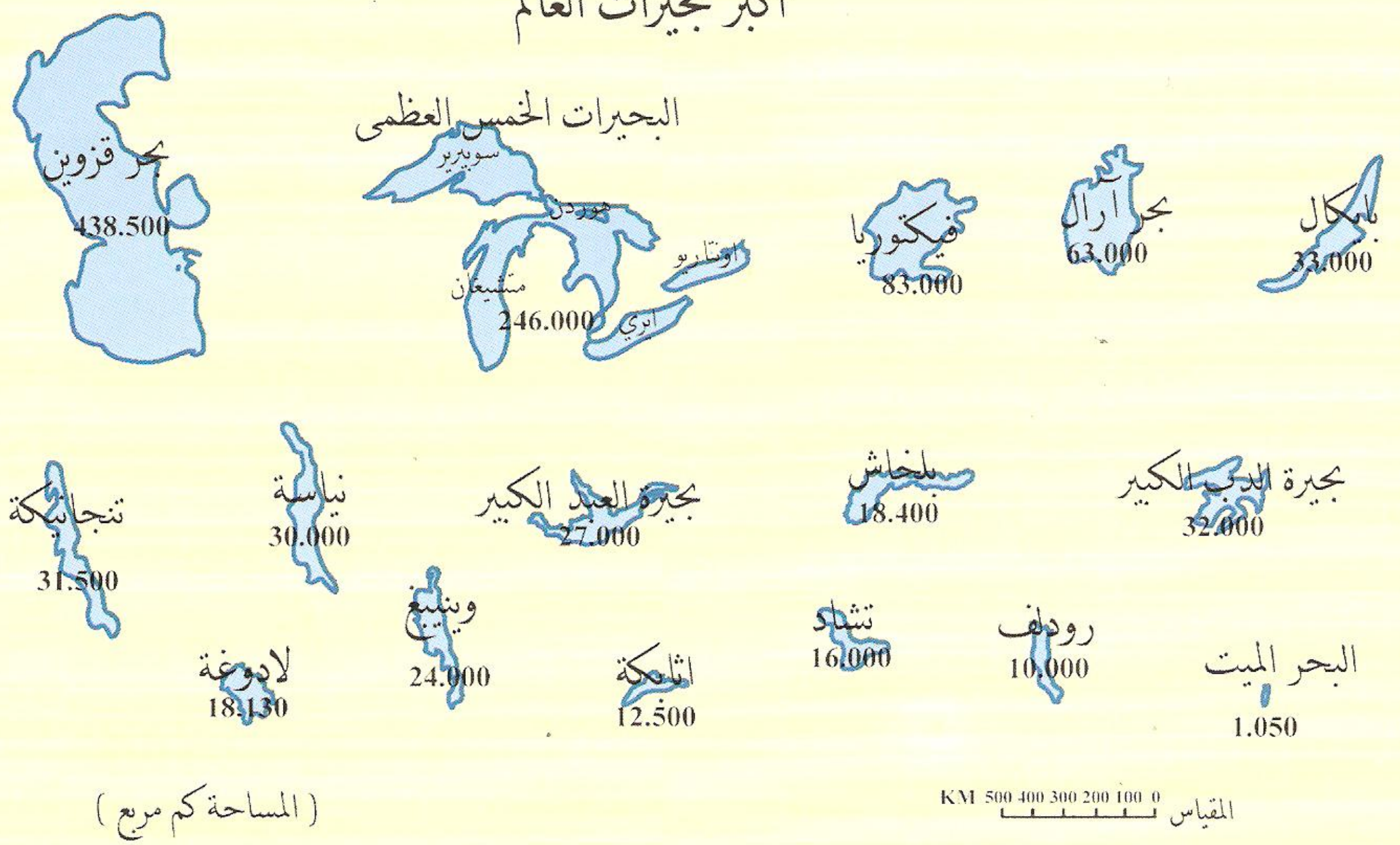

(المساحة كم مربع)

اكبر جزر العالم

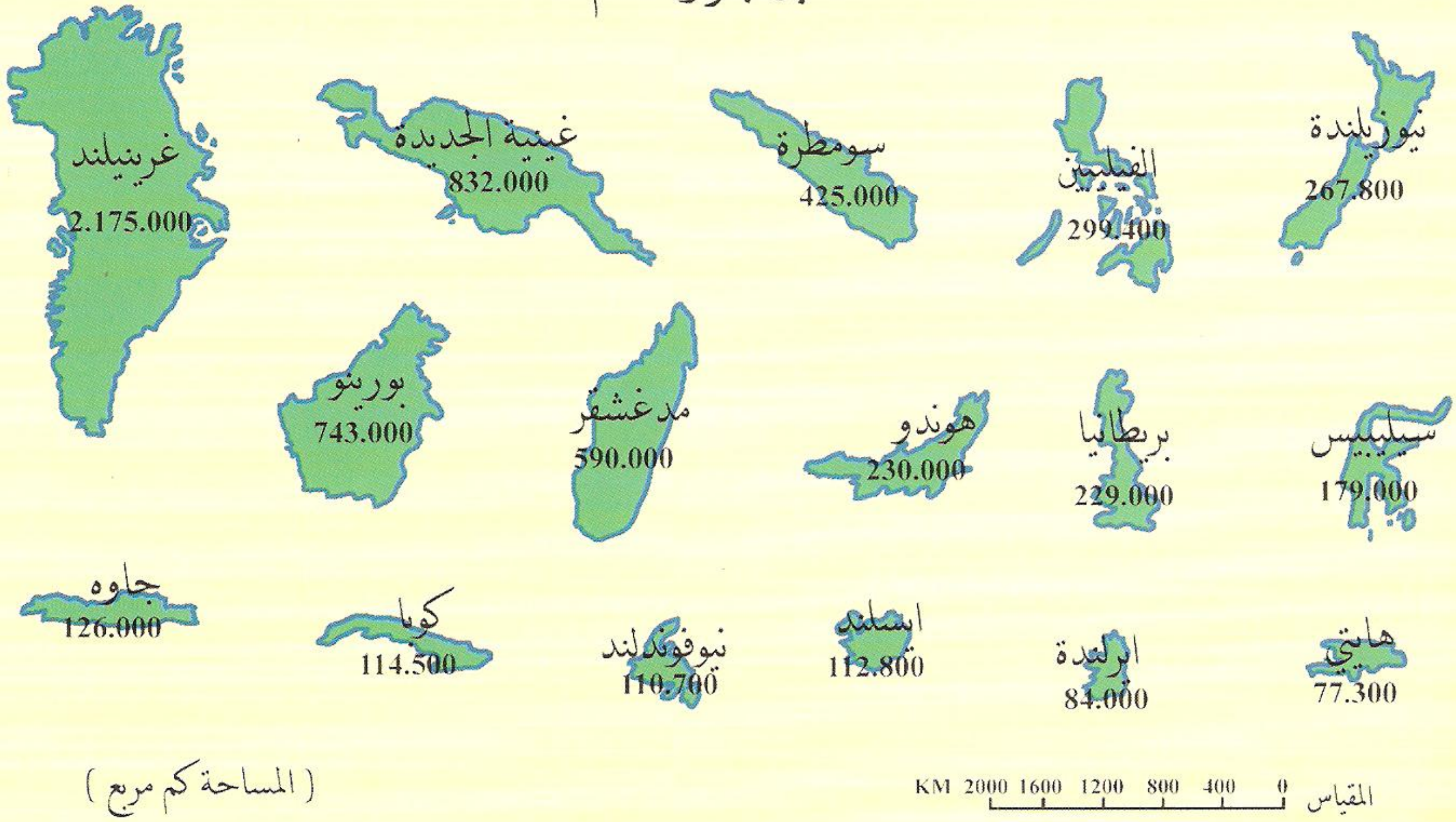

(المساحة كم مربع)

أكبر أنهار العالم

النهر	القارة	الطول (كم)	مساحة الحوض (كم مربع)	المصب (ألف كم مكعب في الثانية)
النيل	افريقيا	6695	3.000.000	2
امازون	امريكا الجنوبية	6518	5.500.000	100
ميسيسيبي	امريكا الشمالية	6051	3.250.000	20
اوبي ايرتيش	آسيا	5300	2.915.000	10
يانسيكيانغ	آسيا	5200	1.775.000	18
ينيساي	آسيا	4750	2.510.000	10
الكونغو	افريقيا	4700	3.700.000	60
لينه	آسيا	4600	2.320.000	8
مكنزي	امريكا الشمالية	4600	1.660.000	16
امور	آسيا	4500	2.050.000	9
هوانهو	آسيا	4370	980.000	3
ريو دي لاباته	امريكا الجنوبية	4200	3.150.000	35
النيجر	افريقيا	4200	2.100.000	10
ميكونغ	آسيا	4200	810.000	7
سنت لورنس	امريكا الشمالية	3800	1.250.000	12
فلغة	اوروبا	3600	1.410.000	7
مري دارلنغ	استراليا	3500	900.000	1.8
يوكن	امريكا الشمالية	3300	850.000	2
الغنج	آسيا	3000	1.600.000	15
السند	آسيا	2900	960.000	6
الدانوب	اوروبا	2900	817.000	6
الفرات	آسيا	2736	950.000	0.83
زمبيزي	افريقيا	2700	1.320.000	10
اورال	اوروبا	2350	220.000	1.1
اورينوكو	امريكا الجنوبية	2200	960.000	13
دينيبر	اوروبا	2140	500.000	1.7
دجلة	آسيا	1835	460.000	1.4
دون	اوروبا	1810	430.000	0.7
سنغال	افريقيا	1700	450.000	0.72
راين	اوروبا	1320	225.000	22
دنيستر	اوروبا	1200	190.000	0.6
البه	اوروبا	1100	150.000	0.67
فيستوله	اوروبا	1050	195.000	0.97
لورا	اوروبا	1020	120.000	0.8
العاصي	آسيا	571	23.000	0.032

يشير الرقم الأول الى طول النهر (كم) والرقم الثاني الى مساحة حوضه (كم مربع) والرقم الثالث الى مصب النهر (ألف كم مكعب في الثانية)

خطوط الطول والعرض

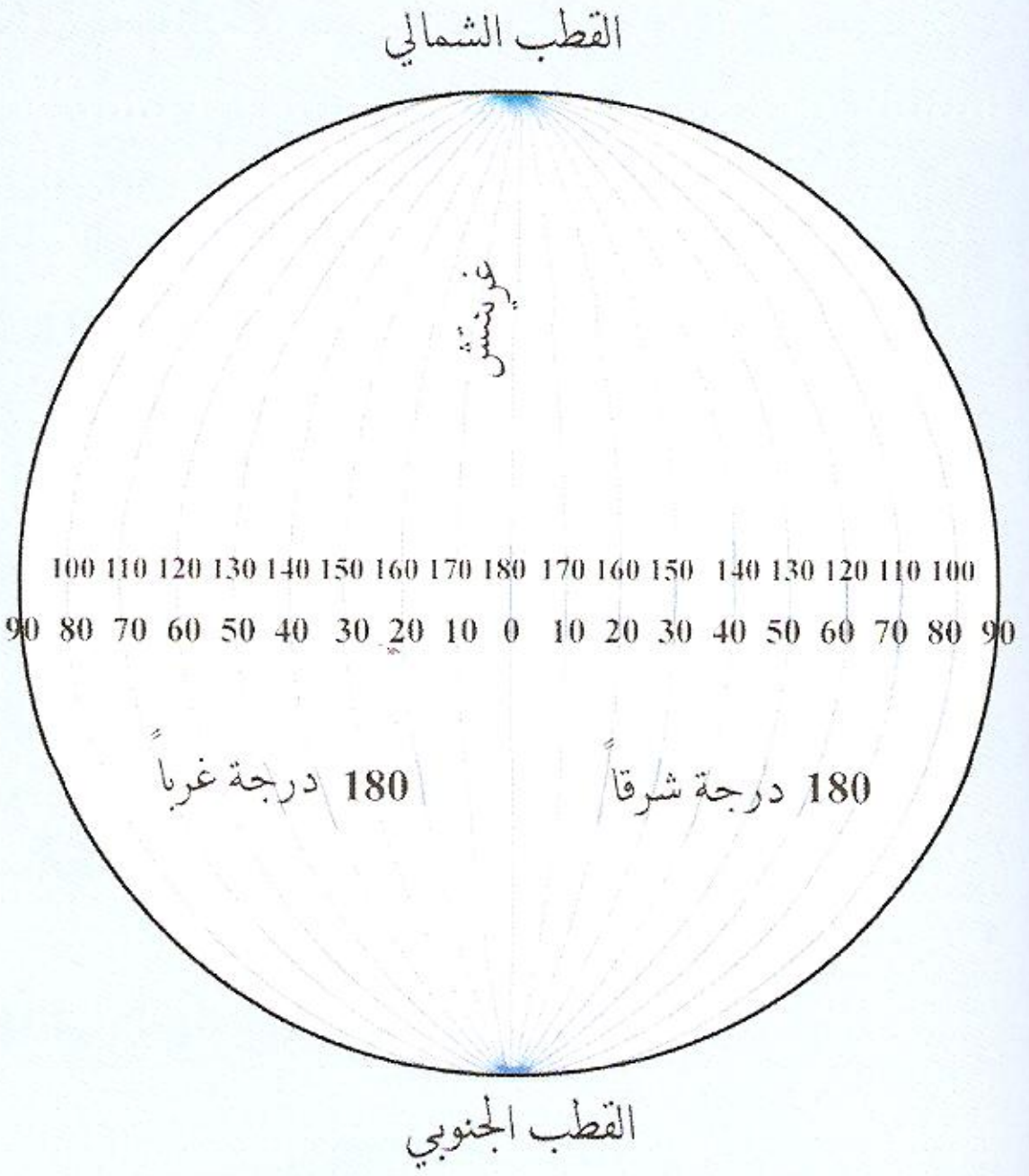

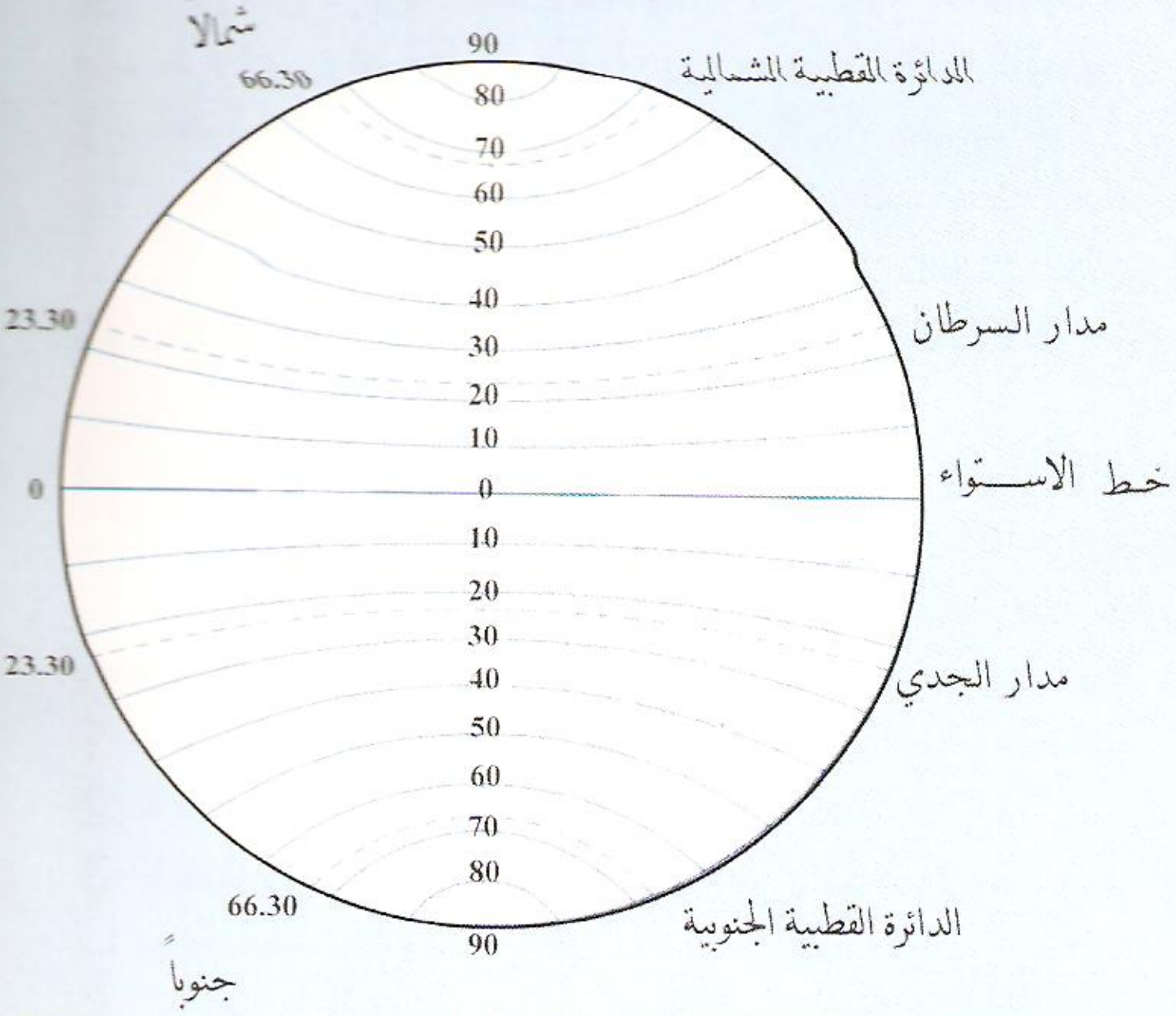

خطوط الطول

خطوط الطول هي انصاف دوائر تربط القطبين ببعضهما وعددها 360 خطاً تبدأ بالخط الأساسي ودرجته 0 ويعرف بخط غرينتش وتنطلق هذه الخطوط ابتداءً من هذا الخط شرقاً وغرباً حتى تقف عند خط 180 خط الطول الأول، ويقع خط التاريخ الدولي في المحيط الهادي .

خطوط العرض

خطوط العرض هي دوائر كاملة ومتوازية حول الأرض وعددها 180 دائرة أو خط عرض تتقاطع مع خطوط الطول لتشكل المصلبات الجغرافية تبدأ بخط الإستواء الأول ودرجته صفر ومنه تنطلق الخطوط بمعدل 90 خطاً بإتجاه الشمال وتدعى العروض أو خطوط العرض الشمالية و90 خطاً بإتجاه الجنوب وتدعى خطوط العرض الجنوبية والدرجة 90 منها هي نقطة القطب .

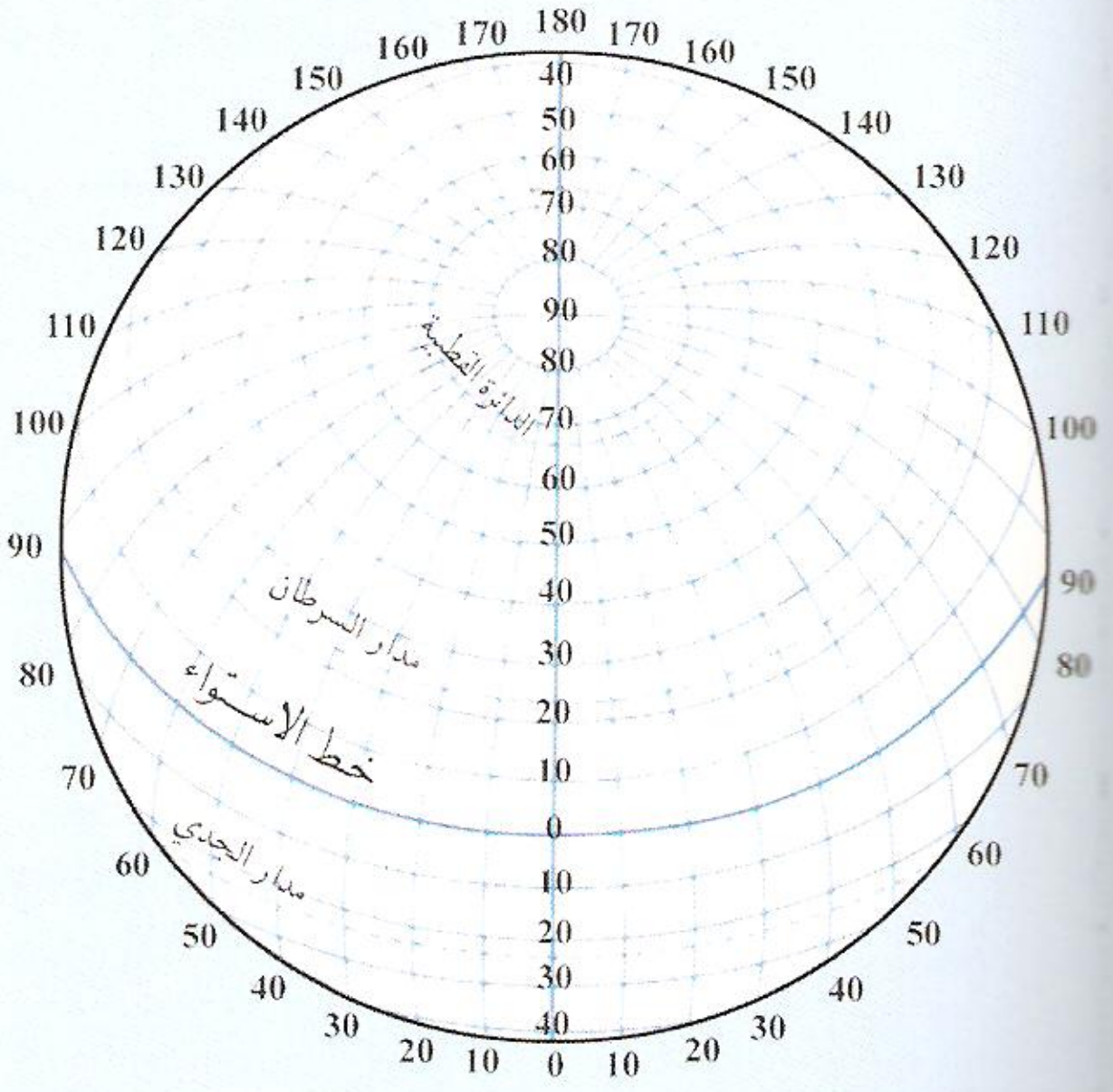

تقاطع خطوط الطول والعرض

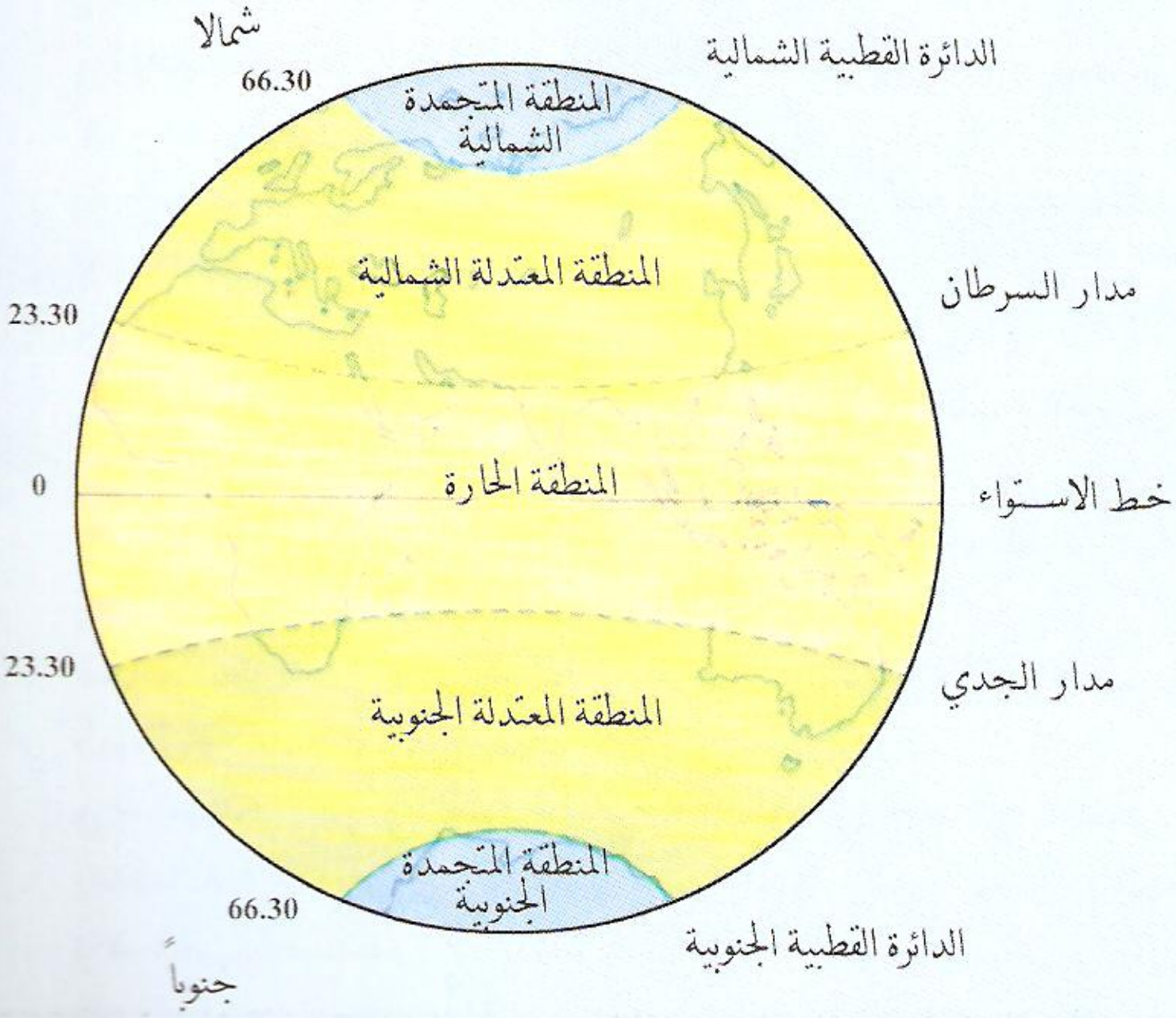

مناطق الأرض المناخية

كون الأرض كروية الشكل محدودية في جميع الاتجاهات ، ولا يمكن تمثيل سطح الأرض أو جزء منه على سطح منبسط (أي بواسطة خارطة) دون حدوث بعض التشويه .
ومسقط الخارطة هو الشكل الناتج عن شبكة خطوط الطول والعرض التي ترسم على أساسها تلك الخريطة .
ولأي مسقط صفات معينة من حيث تمثيل المساحات الصحيحة أو الأشكال الصحيحة أو الاتجاهات . وللحفاظ على إحدى هذه الصفات يمكن تحقيقه فقط على حساب بعض التشويه للصفات الأخرى في الطرق الرئيسية الثلاثة للمساقط حيث تحول خطوط الطول والعرض حسابياً من الكرة إلى أسطح منبسطة .

أ – المساقط الاسطوانية :
تخيل اسطوانة من الورق الشفاف وضعت حول الكرة الأرضية مماسة لها عند خط الاستواء ويتم خطوط الطول والعرض على الورق الشفاف وكذلك يتم إسقاط أطراف اليابسة بأعمدة مستقيمة على الورق الشفاف .
وبعد فرد الاسطوانة تكون :
1 – خطوط الطول والعرض مستقيمات متوازنة ومتعامدة . وتتزايد المسافات بين خطوط العرض بإتجاه القطبين .
2 – المقياس صحيح على خط الاستواء فقط .
3 – خطوط العرض متساوية في الطول لخط الاستواء مما يسبب تشويهاً في اتجاه القطبين .
ب – مسقط مركاتور :
تكون خطوط العرض متباعدة حيث أن المقياس على الخط الطول يتزايد بنفس النسبة لتزايده على خط العرض وهناك تشويه كبير للمساحة بعيداً عن خط الاستواء ، وفي هذا المسقط تظهر جميع الزوايا بشكل صحيح ، وأي خط يقطع خطوط الطول بنفس الزاوية يمكن رسمه كخط مستقيم ، وهذه الصفة مهمة جداً لأغراض الملاحة .
جـ - المساقط السمتية :
يتم ذلك بإسقاط قسم من الكرة الأرضية على مماس لخط الاستواء أو مماس لأحد القطبين أو مماس لأية نقطة مائلة متوسطة المركز بينهما (وتظهر في هذا المسقط الاتجاهات الصحيحة من مركز الإسقاط) يتنوع رسم خطوط الطول والعرض حسب تلك المساقط ومنها مسقط لمبرت السمتي المتساوي المساحات ، حيث تحسب المسافات بين خطوط العرض من أجل تمثيل المساحات للخارطة ، والمساحات على الكرة الأرضية تمثيلا صحيحاً .
ء – المساقط المخروطية :
حيث يكون المخروط مماساً للكرة الأرضية ‘يكون خط العرض هو خط العرض الأساسي ، ويكون المقياس صحيحاً على الخط وكل خطوط الطول . عند تقاطع المخروط مع الكرة الأرضية يكون هناك خطا عرض رئيسيان .
والهدف من هذا المسقط المخروطي بخطي عرض رئيسيين هو التقليل من الأخطاء .
هـ - مسقط بن :
نوع خاص من المساقط المخروطية تكون فيه جميع خطوط العرض مقسمة حيث يكون المقياس عليها صحيحاً جميعاً .
وبسبب زاوية خطوط الطول البعيدة عن المركز ، يتزايد التشويه باتجاه حافة الخارطة (يستعمل هذا المسقط بشكل رئيسي لرسم الخرائط ذات المناطق التي فيها الاتجاه الطولي محدوداً .
و – مسقط ملويد :
يستعمل لرسم الخرائط التوزيعية للعالم وتكون المساحات فيه متساوية .
ل – مسقط البير المتساوي المساحات :
مسقط مخروطي معدل بخطي عرض رئيسين ولكن خطوط العرض تكون دوائر ذات مركز واحد تقطع خطوط الطول بزاوية قائمة .
و – مسقط (دوليل المخروطي) المتساوي البعد ذو الخطين المتوازيين الثابتين :
يهدف هذا المسقط إلى تقليص نسبة الخطأ في الشمال والجنوب ، بسبب قلة التشويه في الزاوية وصغر المساحة وهما من خصائص المساقط المتساوية الأبعاد .

مساقط الخرائط

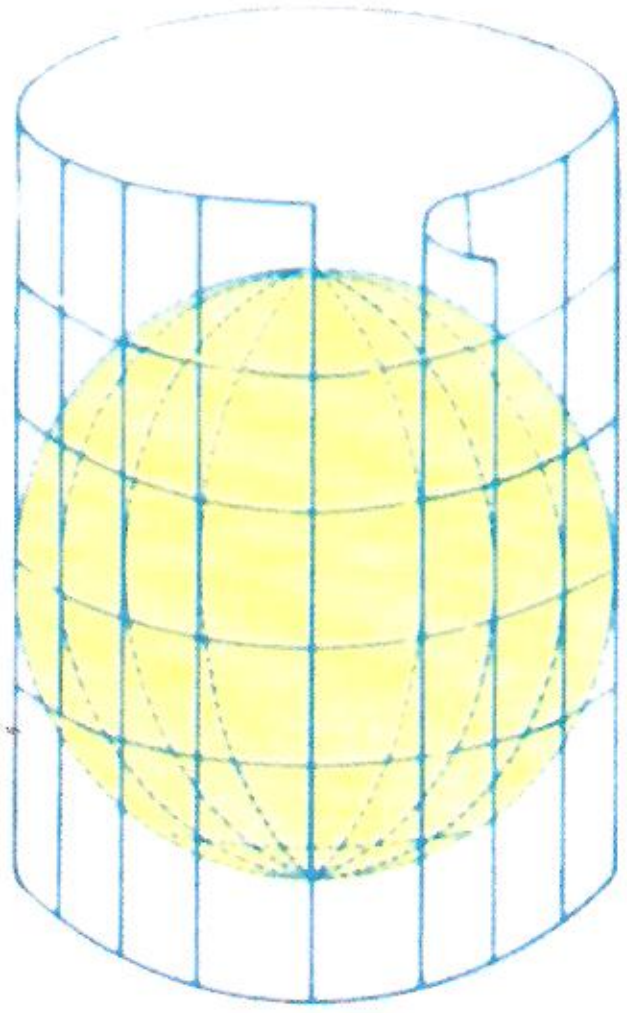

الاسطوانة المماسة

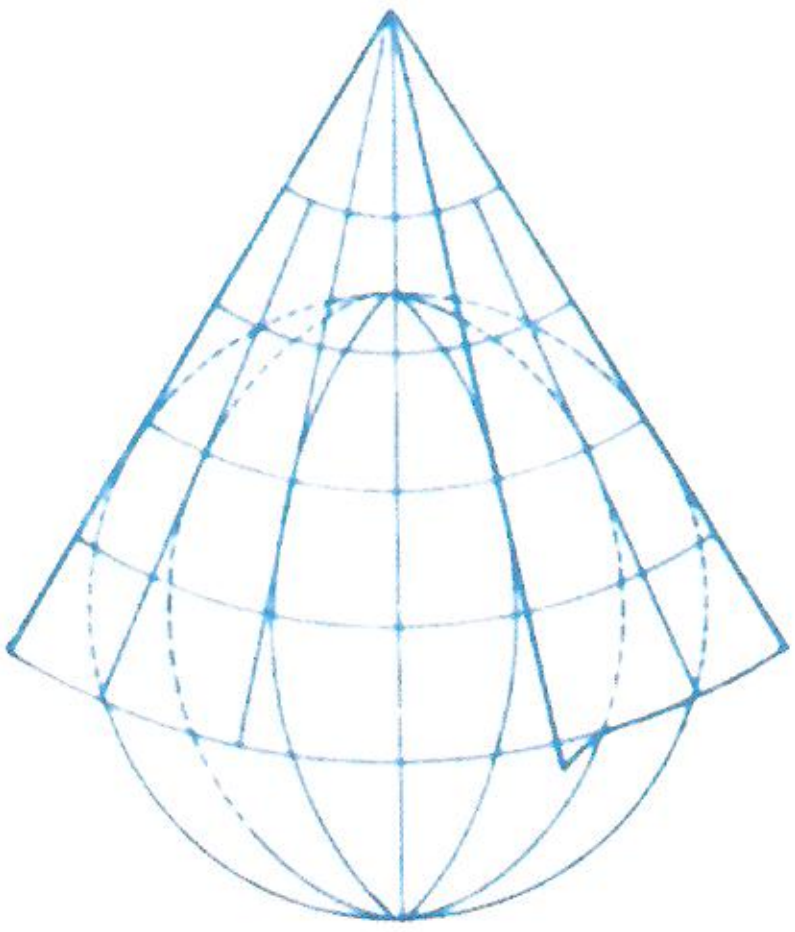

المخروط المماس

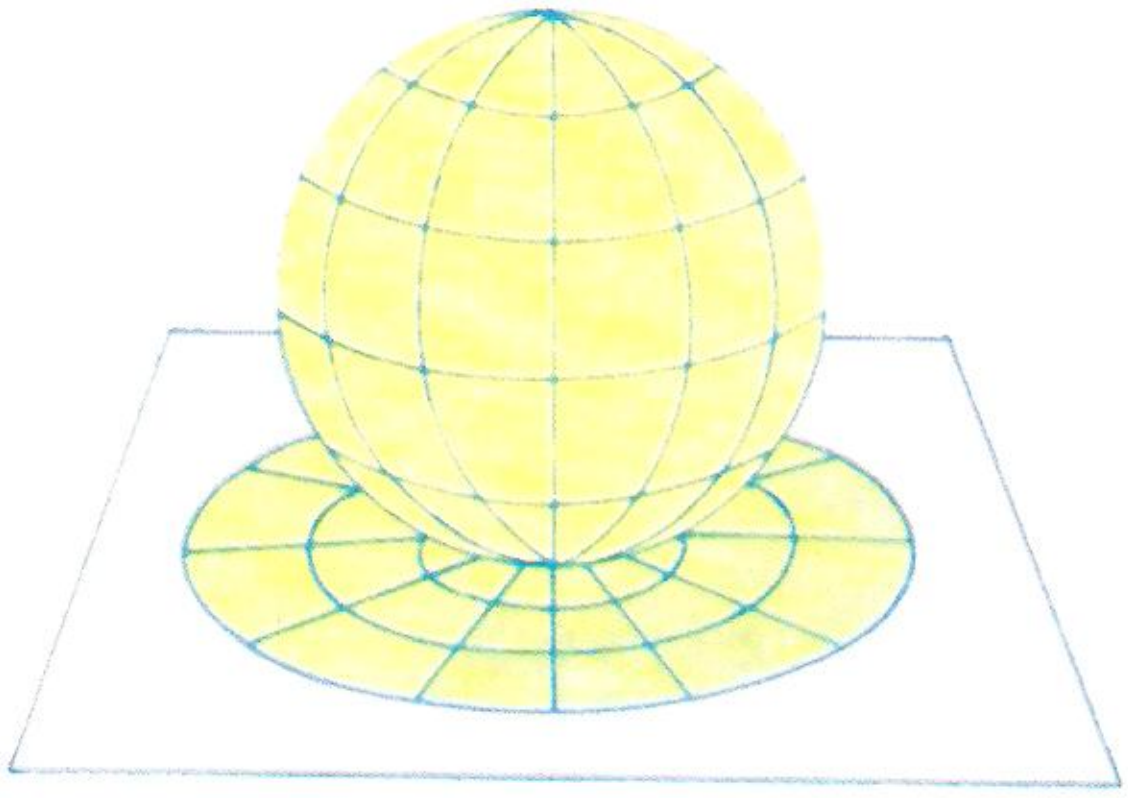

المسطح المماس

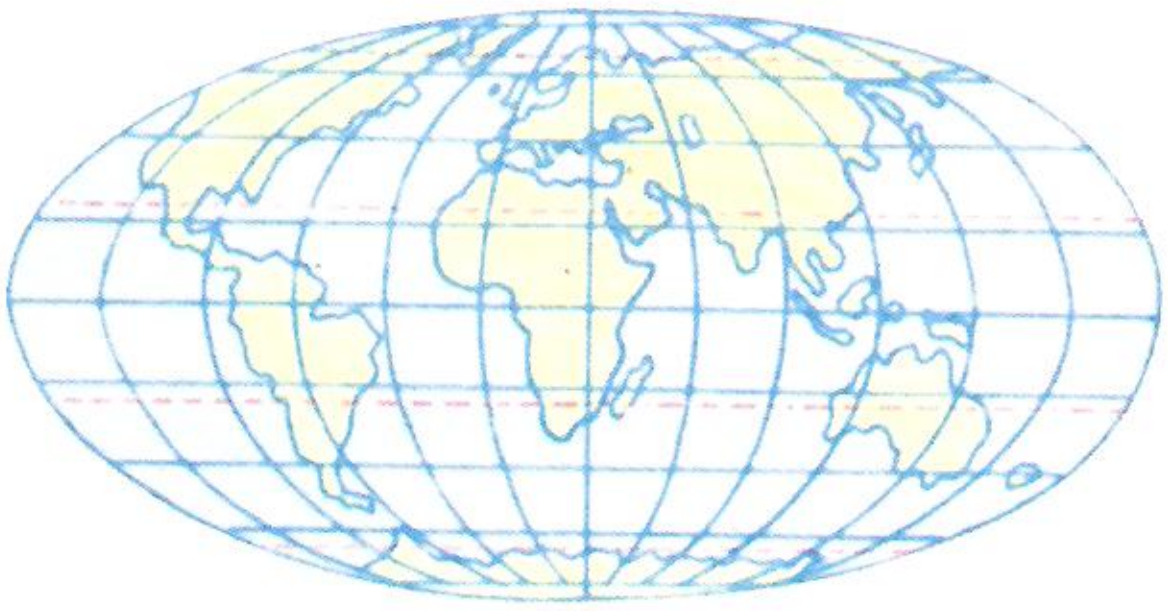

مسقط ملويد

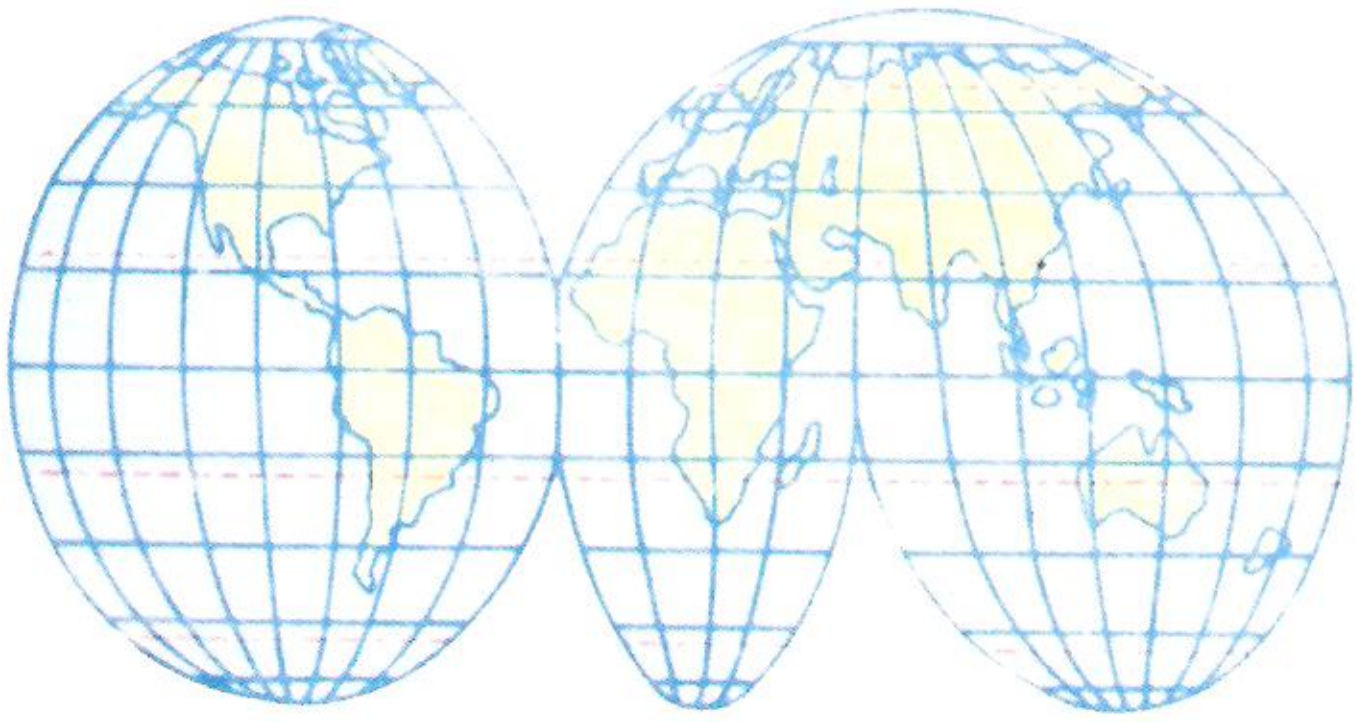

مسقط ملويد المقطع

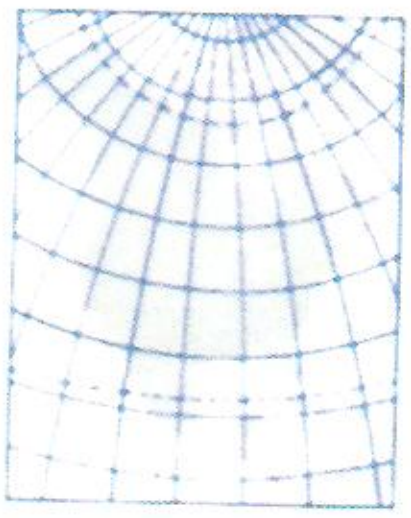

مسقط البير

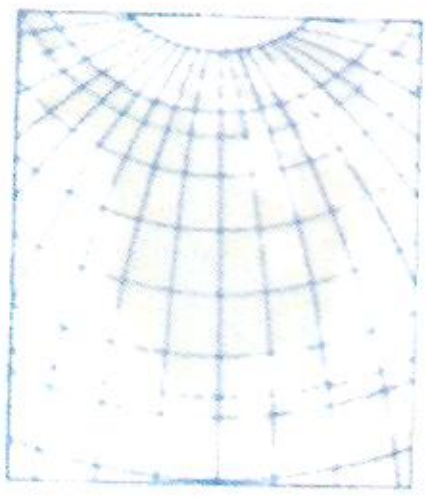

مسقط بُن

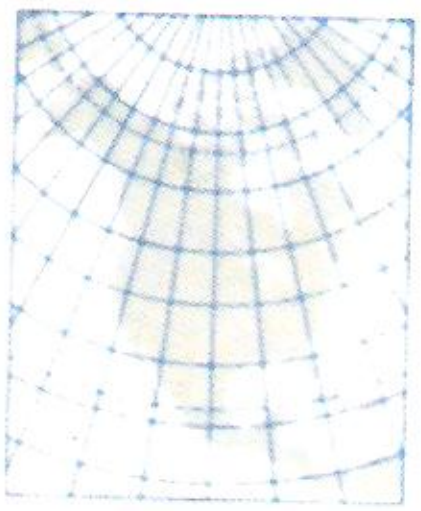

مخروط " دوليل "

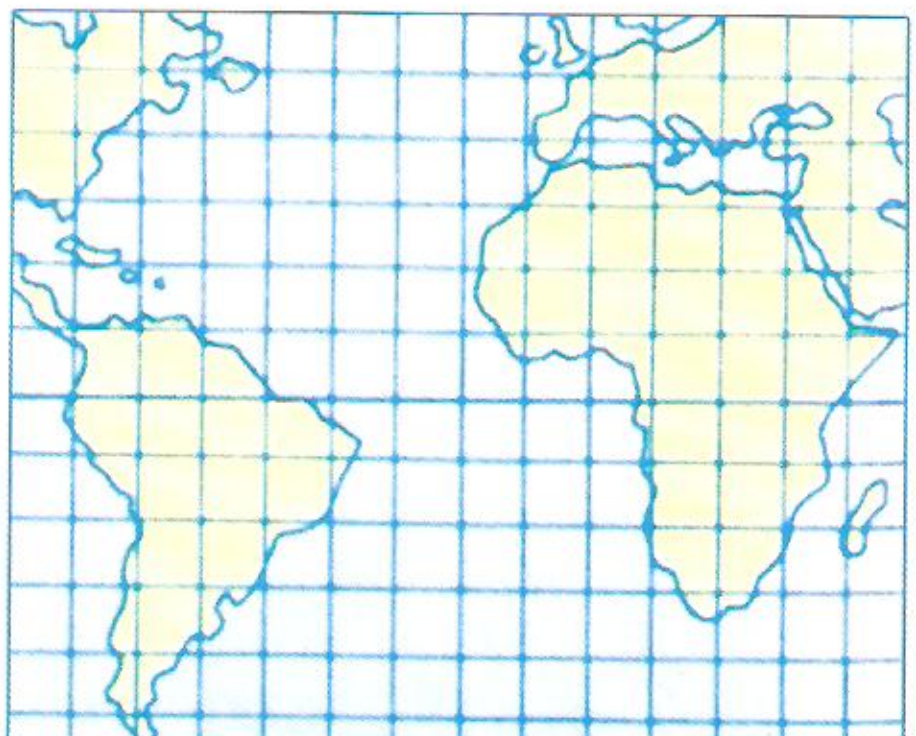

مسقط مركيتور

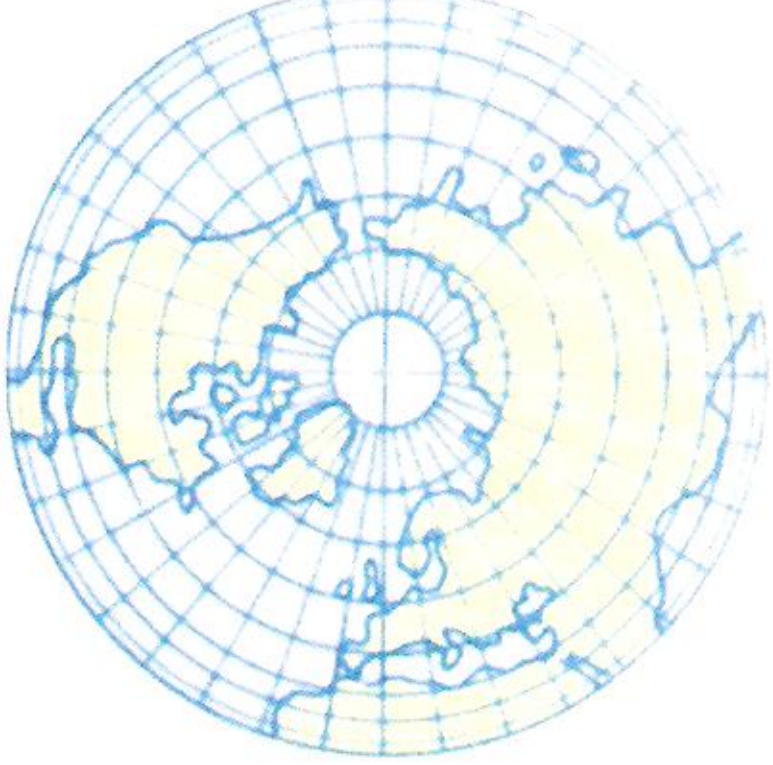

السمتي المتساوي البعد

المجموعة الشمسية

الكوكب	القطر بالكم	بعده عن الأرض مليون كم	مدة دورانه حول الشمس	مدة دورانه حول نفسه	عدد الأقمار	ميل المحور على المدار
عطارد	4880	58	88 يوم	59 يوم	-	28 درجة
الزهرة	12100	108	225 يوم	243 يوم	-	177.3 درجة
الأرض	12757	1466	365.1\4 يوم	4 ثا 56 د 23 سا	1	23.5 درجة
المريخ	6800	228	1 عام 322 يوم	37 د 24 سا	2	25.2 درجة
المشتري	142984	780	11 عام 315 يوم	50 د 9 سا	16	3.12 درجة
زحل	120536	1249	29 عام 167 يوم	14 د 10 سا	20	26.73 درجة
أورانس	51118	2883	48 عام 7 يوم	10 د 49 سا	17	82.5 درجة
نبتون	49492	4516	164 عام 280 يوم	160 سا	8	29.6 درجة
بلوتو	2320	6000	248 عام 157 يوم	17 د 9 سا 6 يوم	1	122.5 درجة

الشمس والكلف الشمسي

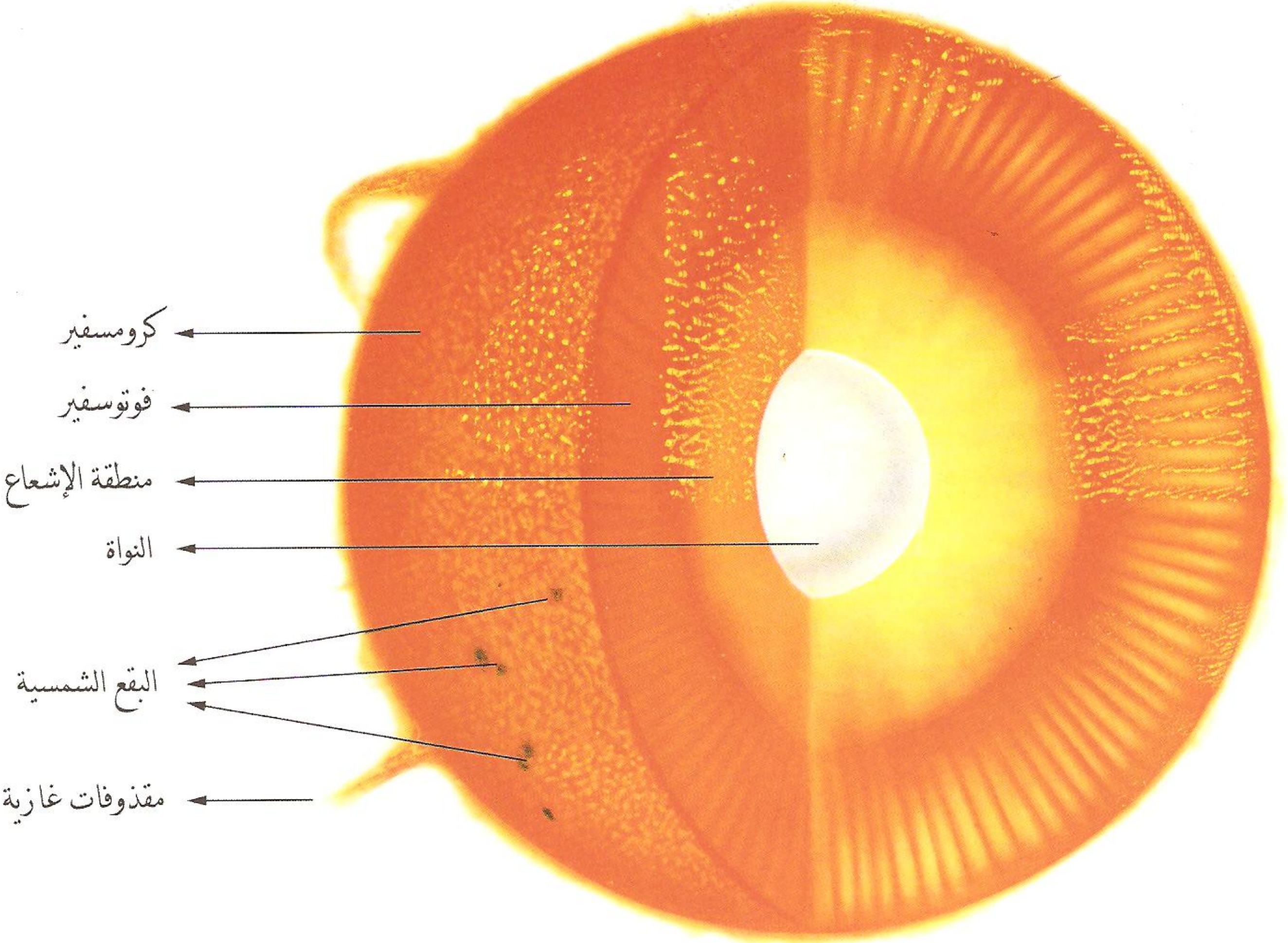

بنية الشمس

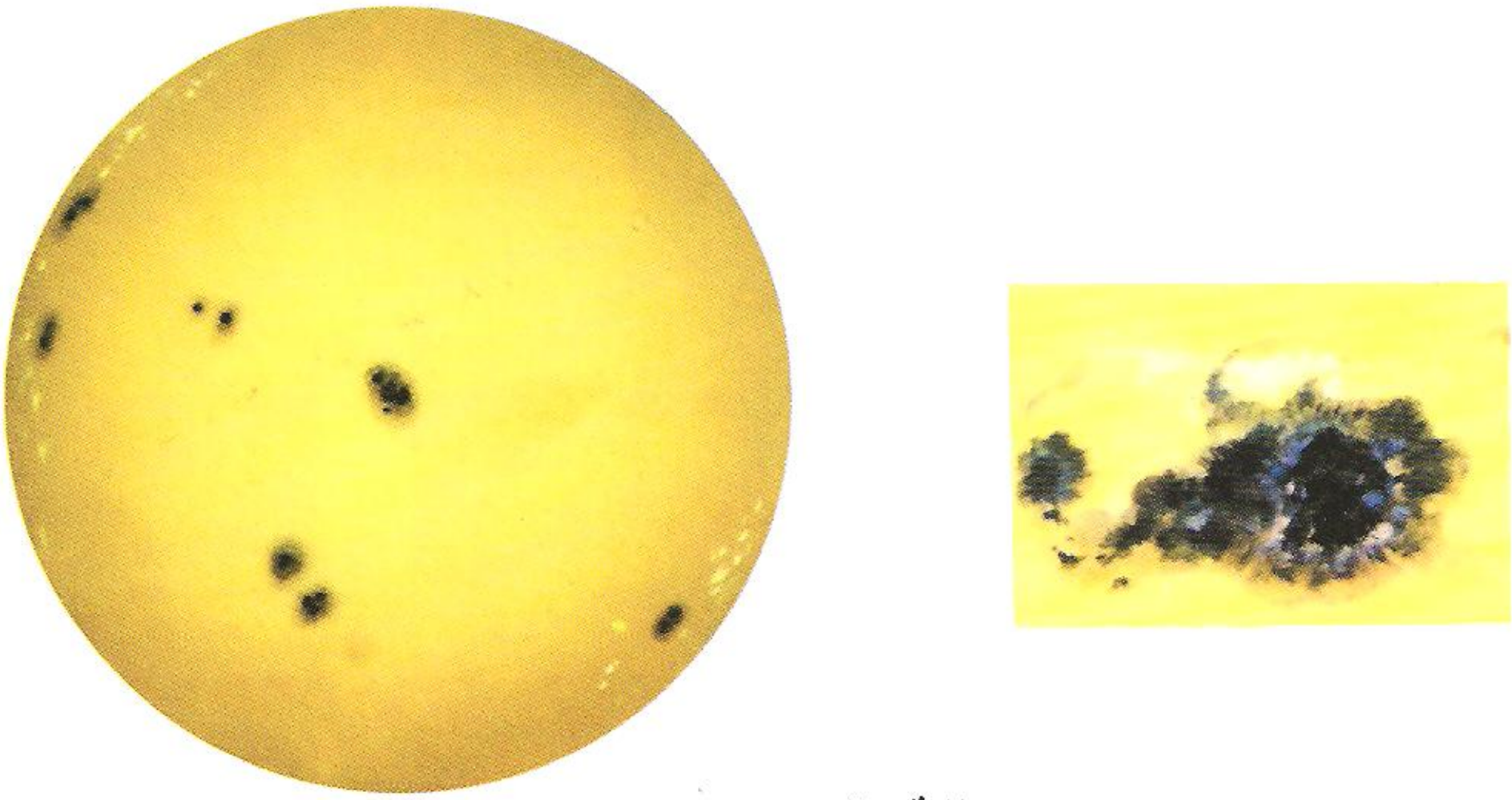

البقع الشمسية

كسوف الشمس وخسوف القمر

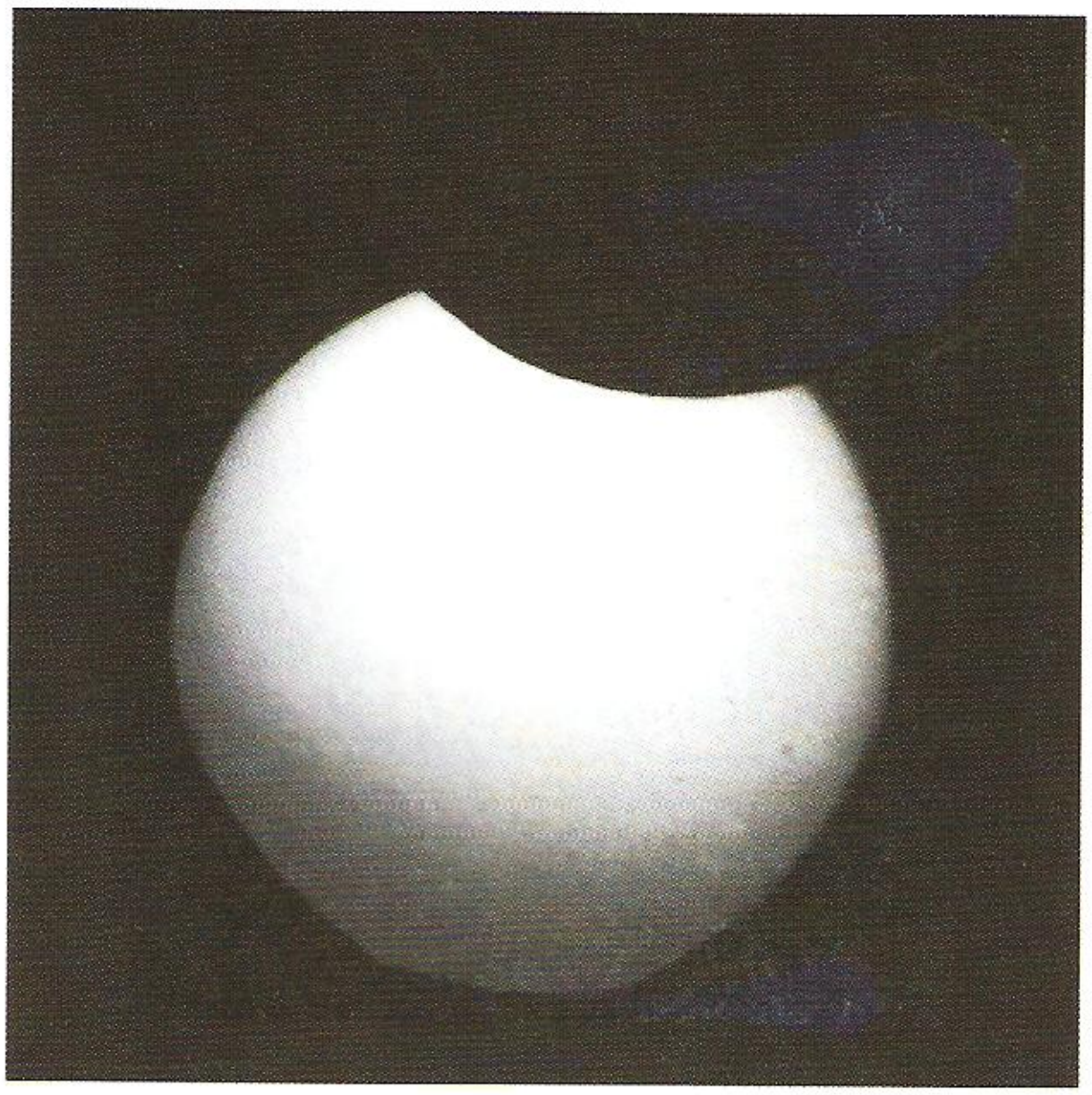

الكسوف الجزئي للشمس



الكسوف الكلي للشمس



كسوف الشمس

عندما تكون الأرض في ظل مخروط القمر (القمر محاق)

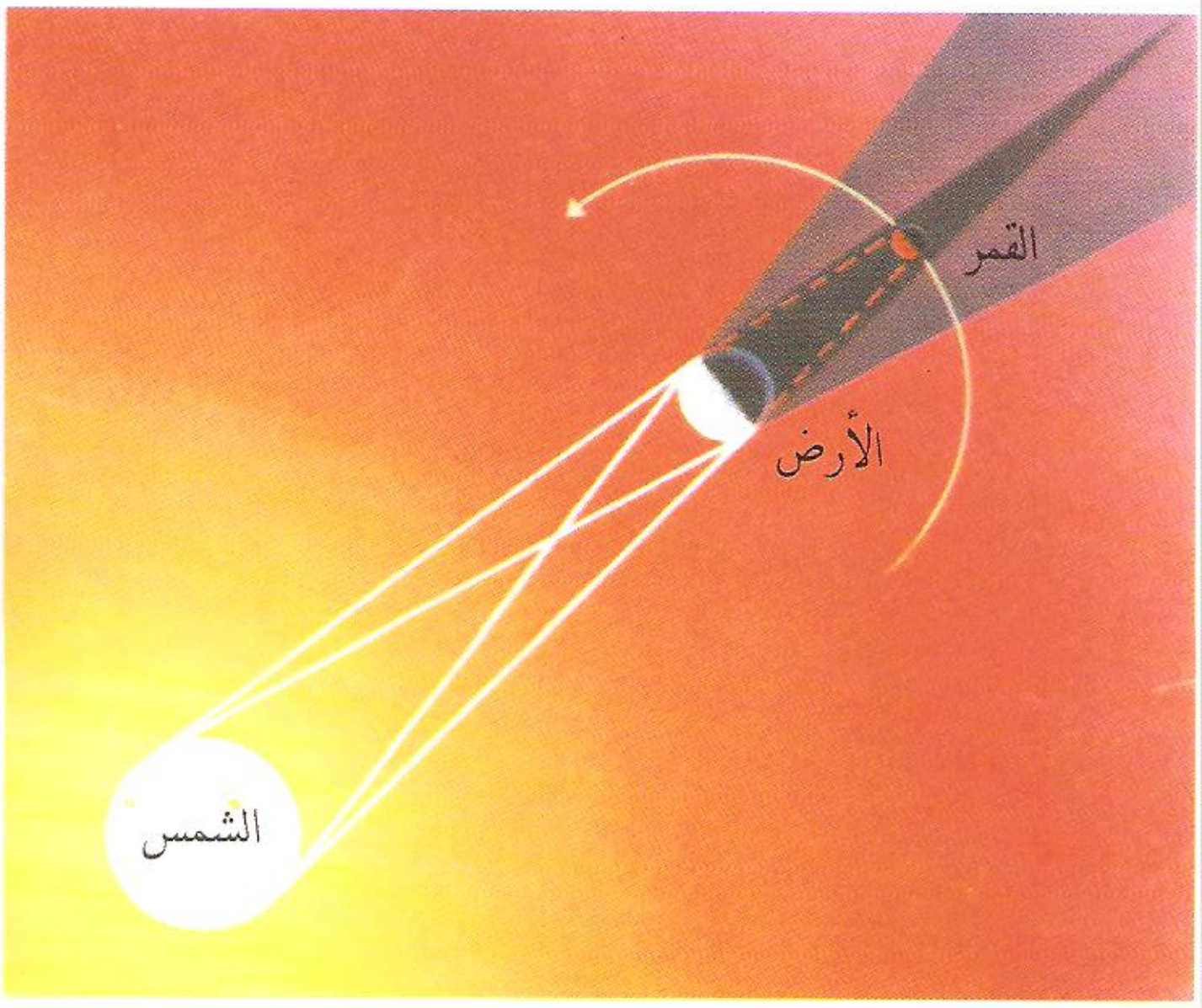

خسوف القمر

عندما يكون القمر في ظل مخروط الأرض (القمر بدر)

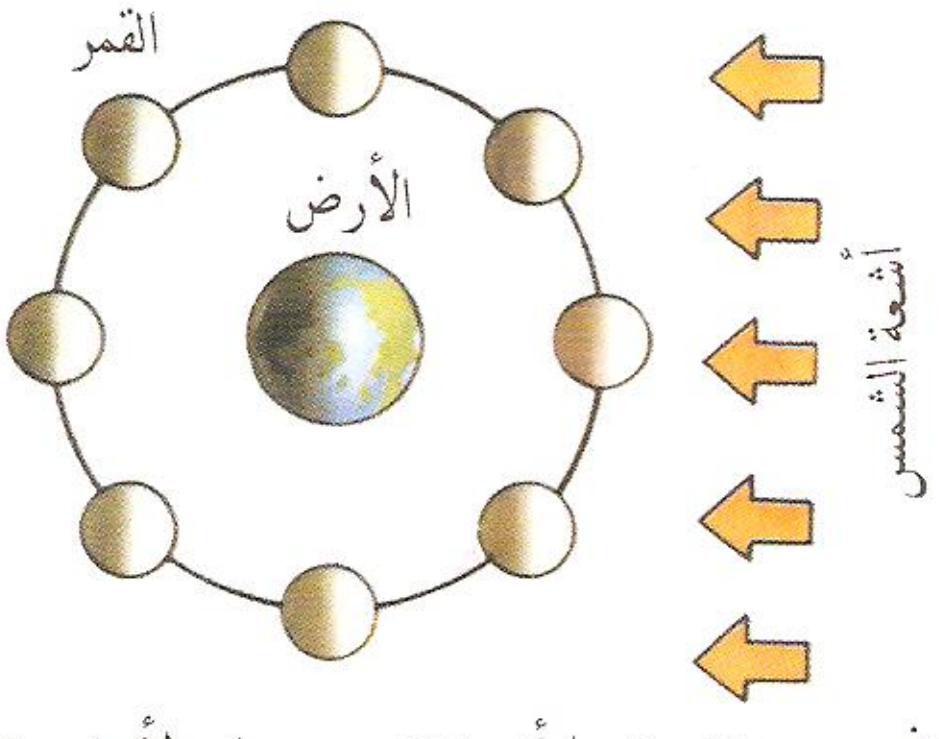

حالة سقوط أشعة الشمس على الأرض والقمر معاً

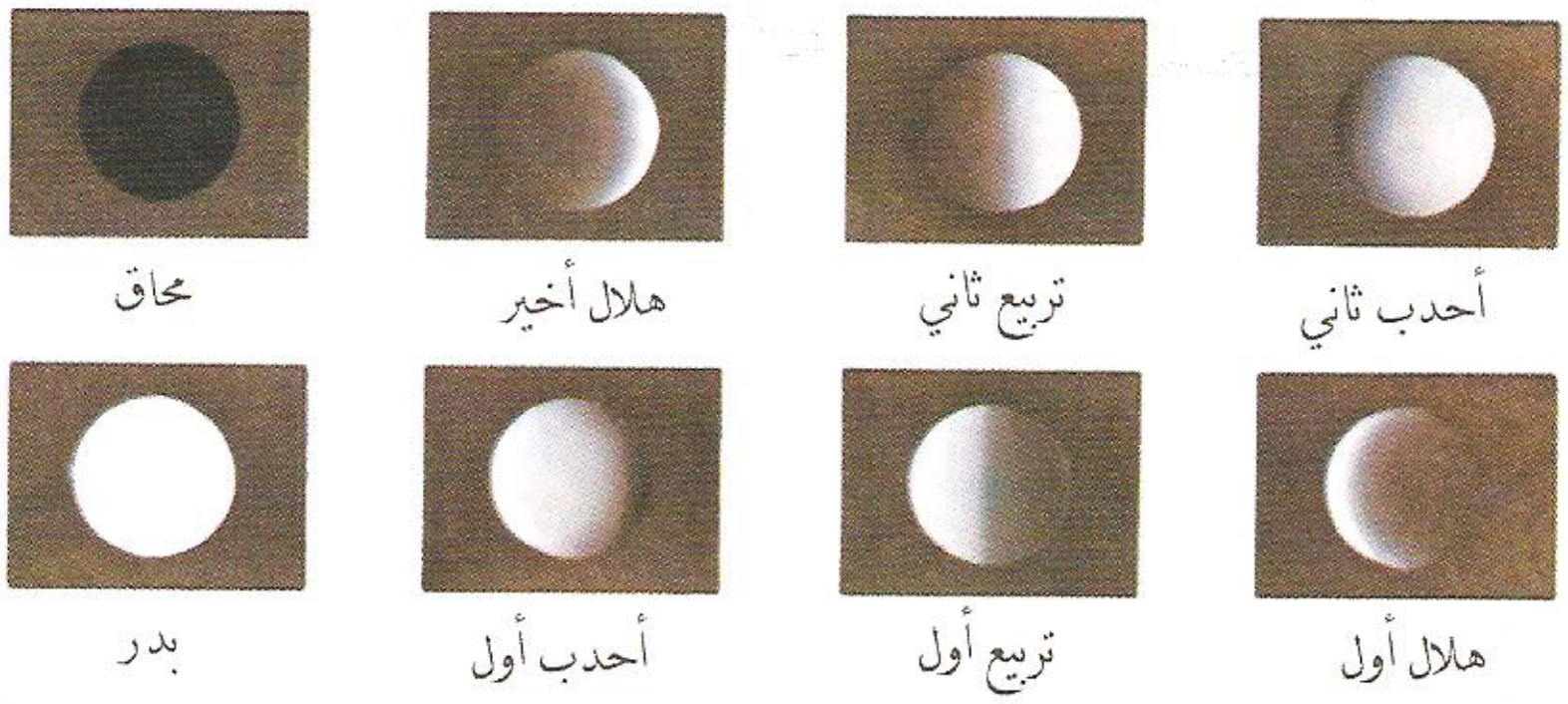

حالات منازل القمر ومقدار المساحة التي يغمرها نور الشمس من وجهه خلال دورته حول الأرض

الكرة الأرضية النصف الشرقي والغربي وحدود القارات

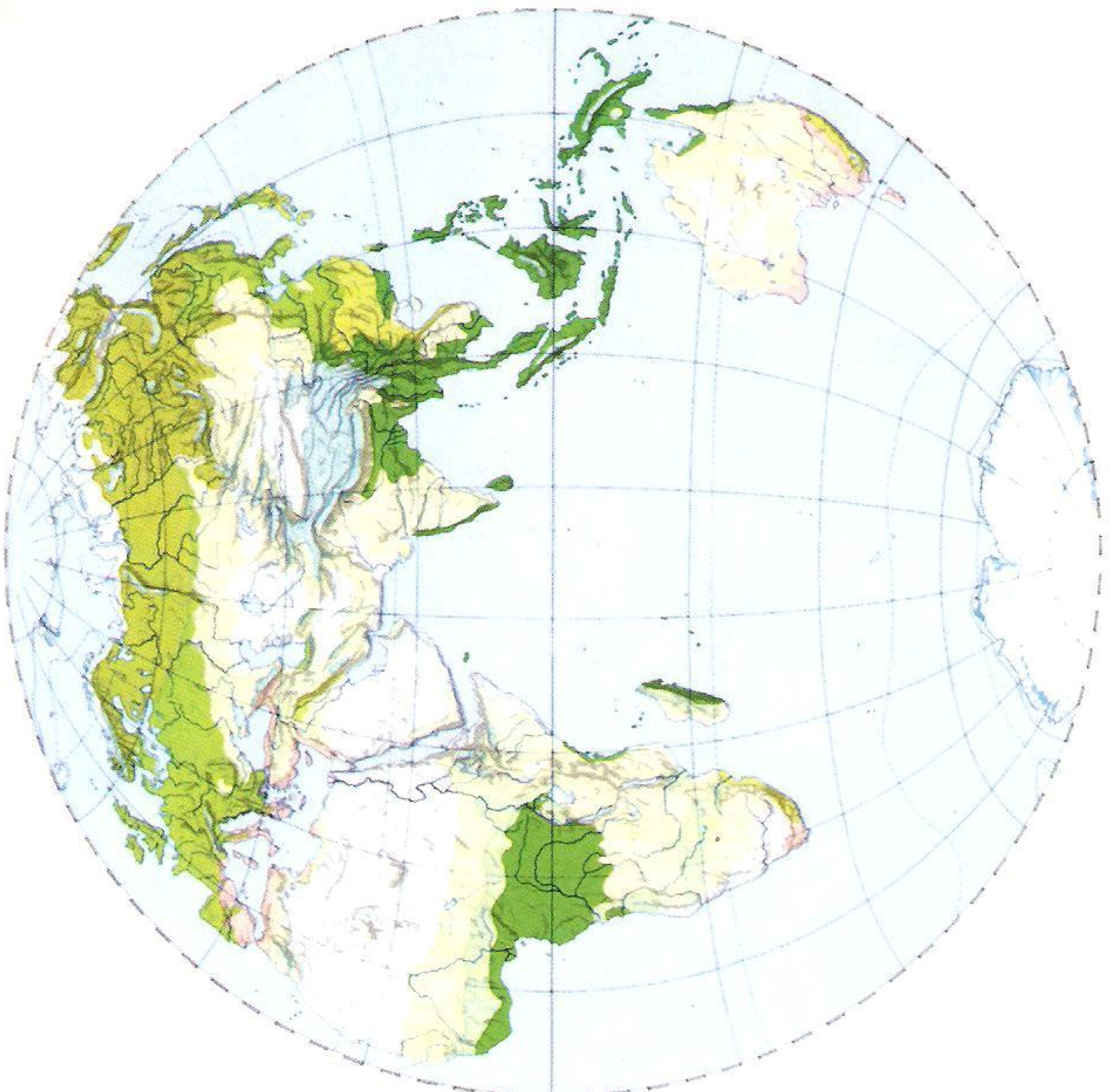

نصف الكرة الأرضية الشرقي

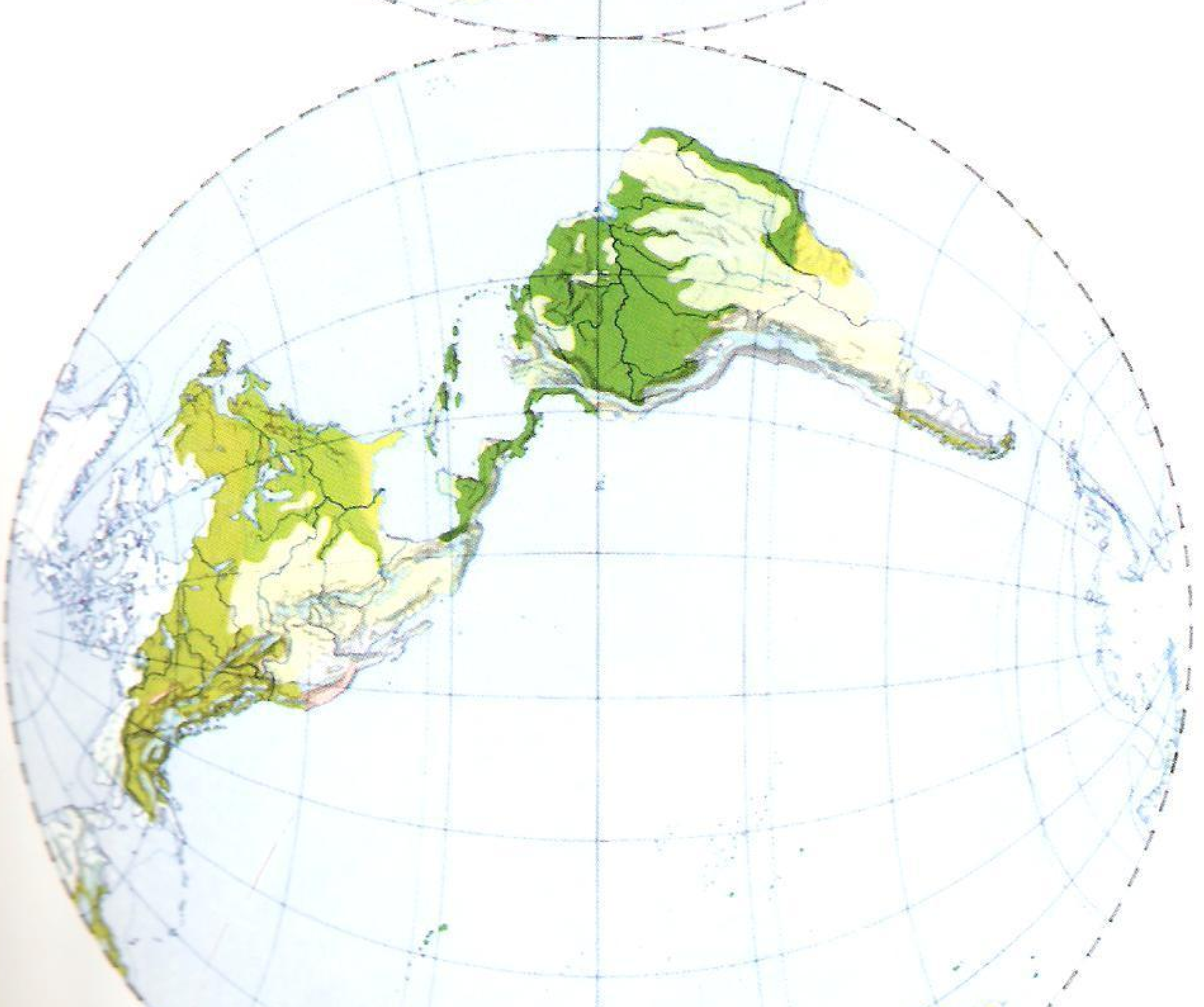

نصف الكرة الأرضية الغربي

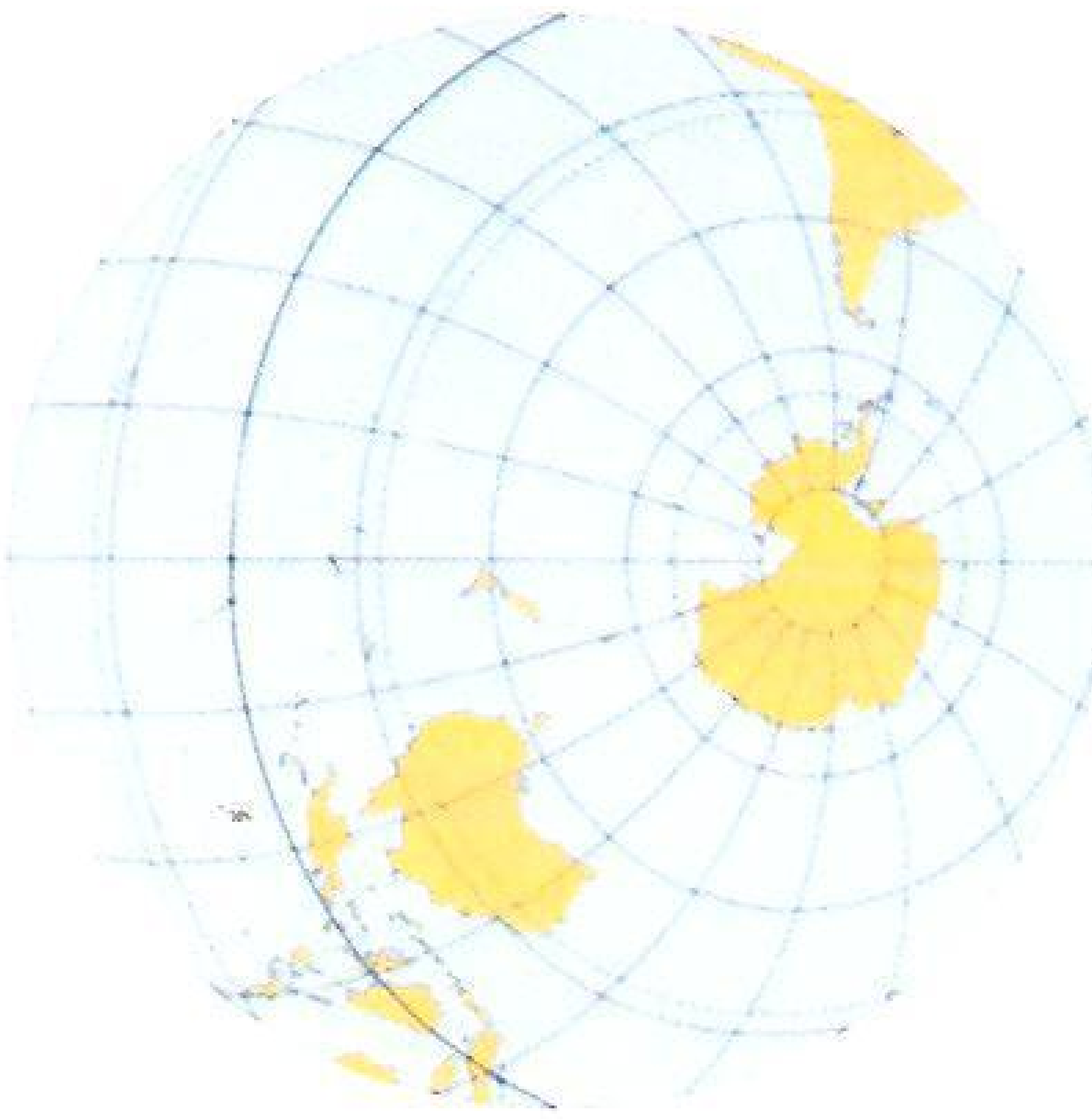

الوجه المائي للكرة الأرضية

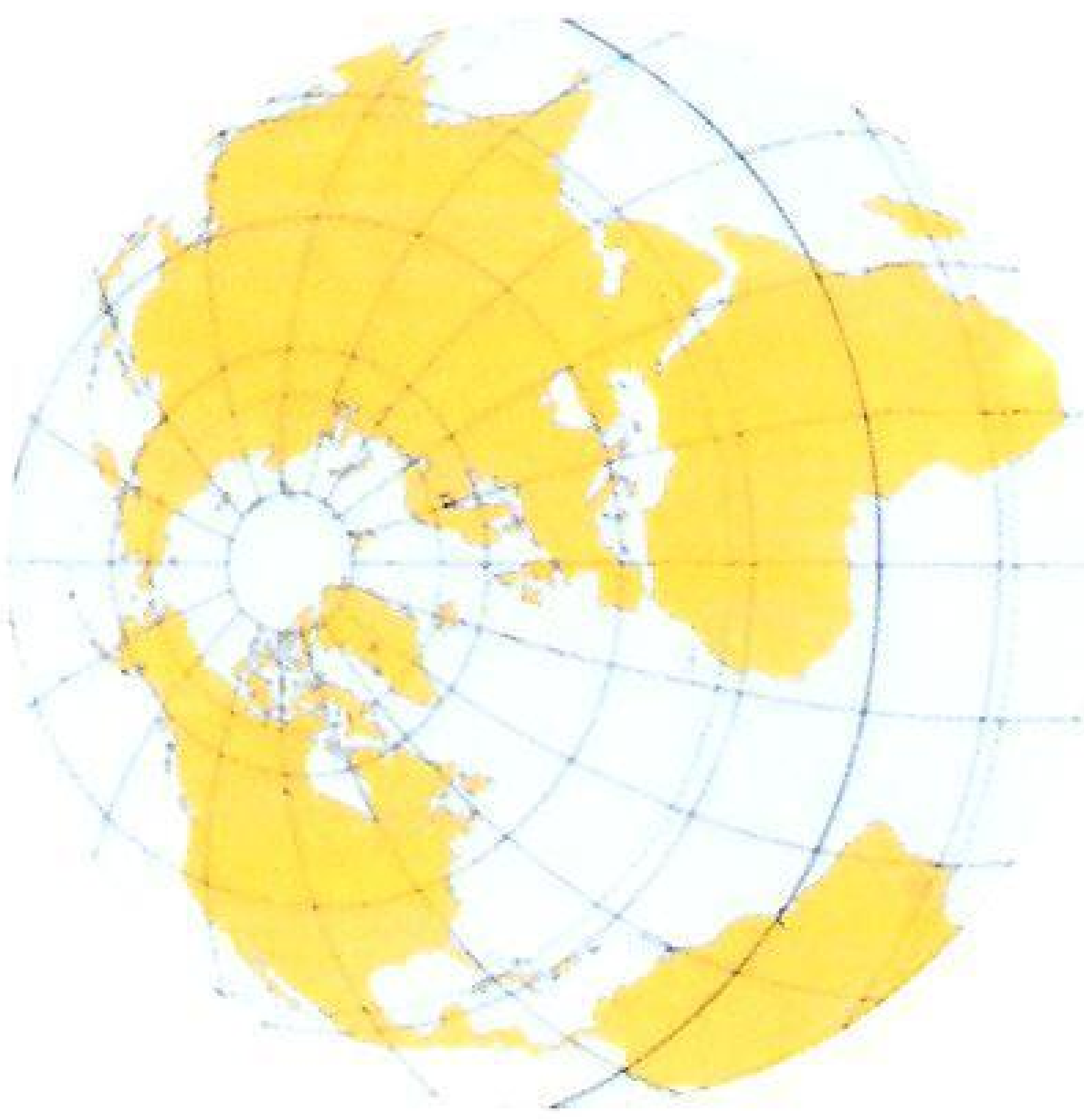

الوجه البري للكرة الأرضية

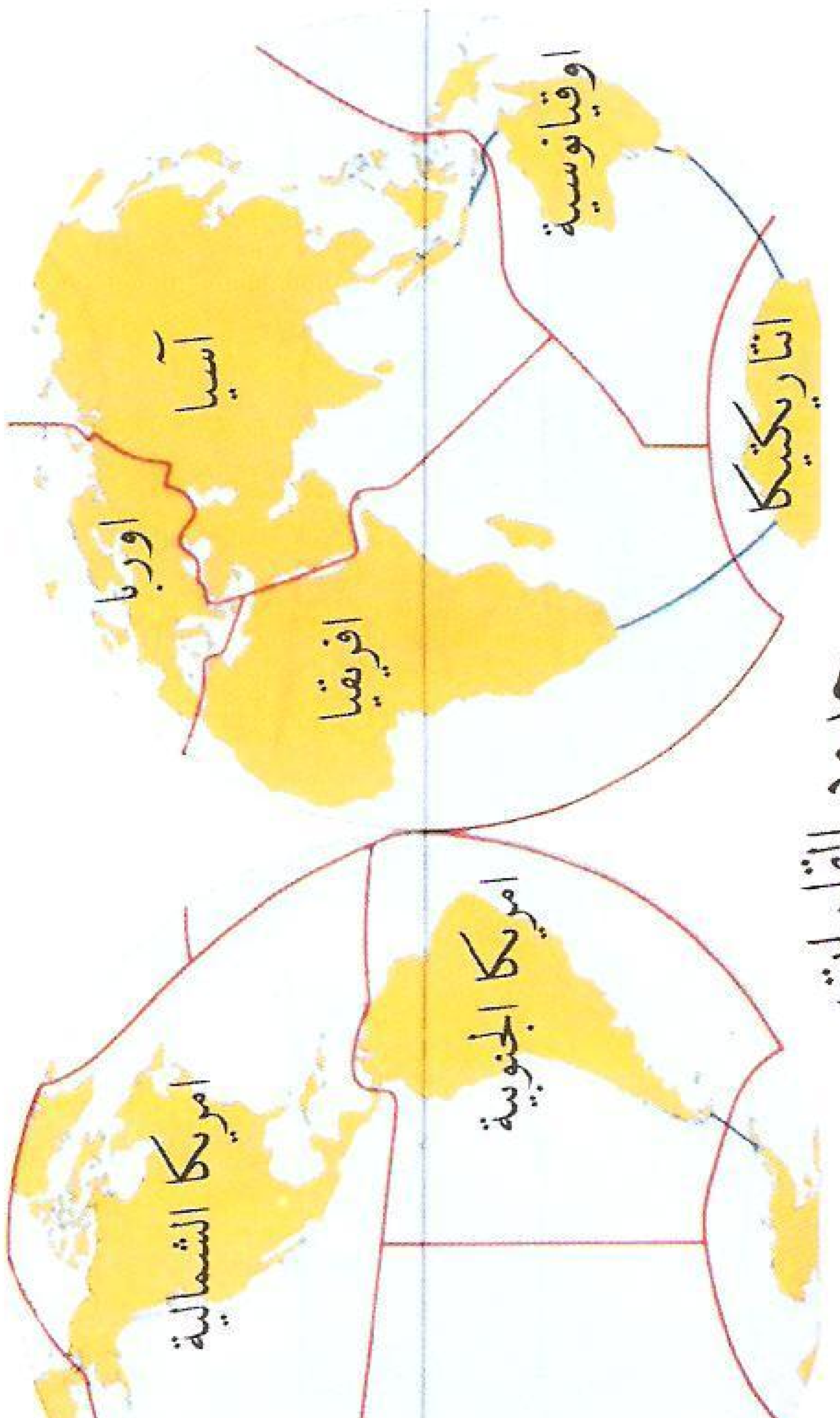

حدود القارات

بنية الأرض وتطورها

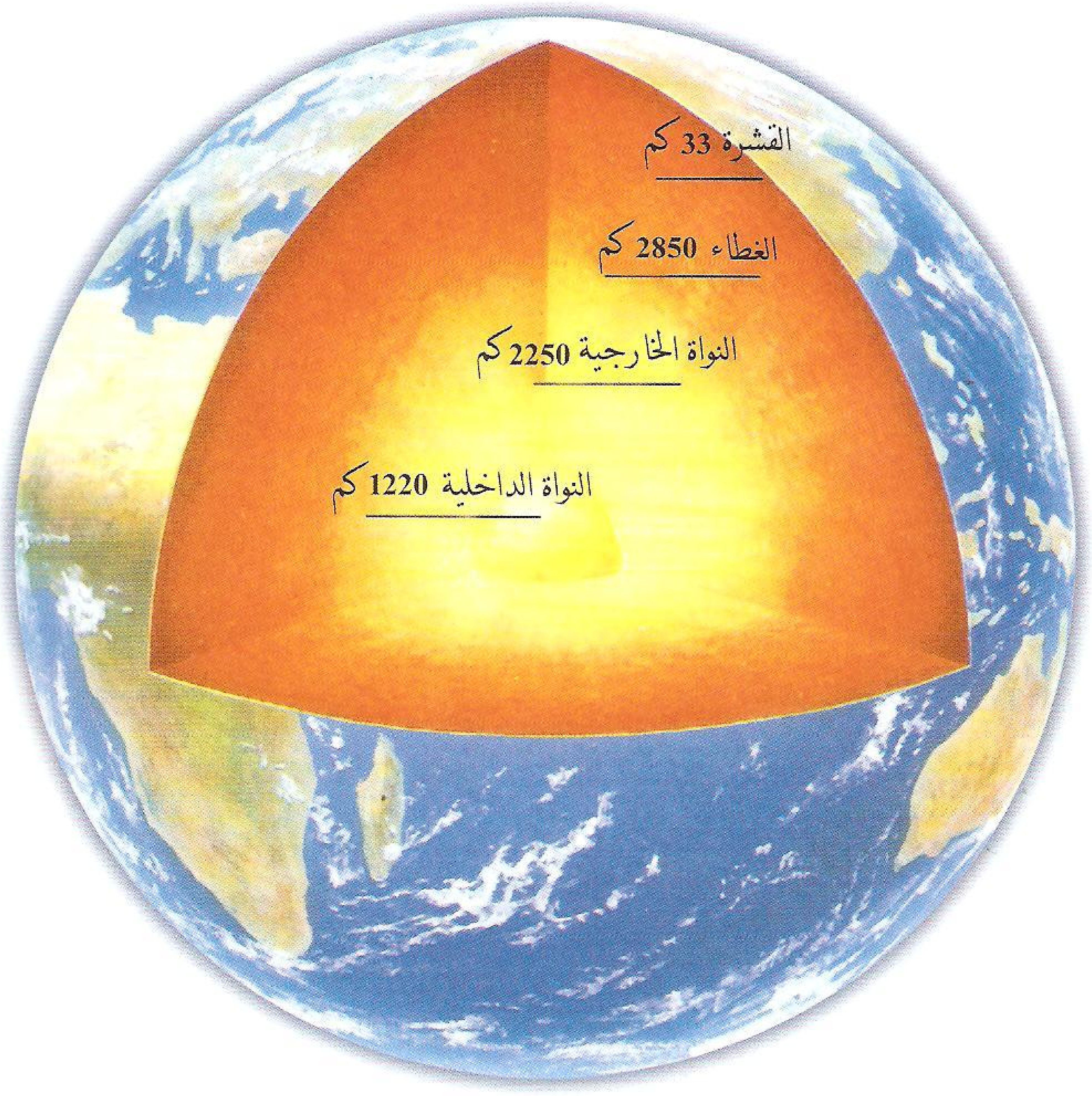

بنية الكرة الأرضية والطبقات الداخلية فيها

تطور الكرة الأرضية

1

منذ 200 مليون سنة

2

منذ 150 مليون سنة

3



منذ 100 مليون سنة

4



منذ 50 مليون سنة

المناطق الزمنية

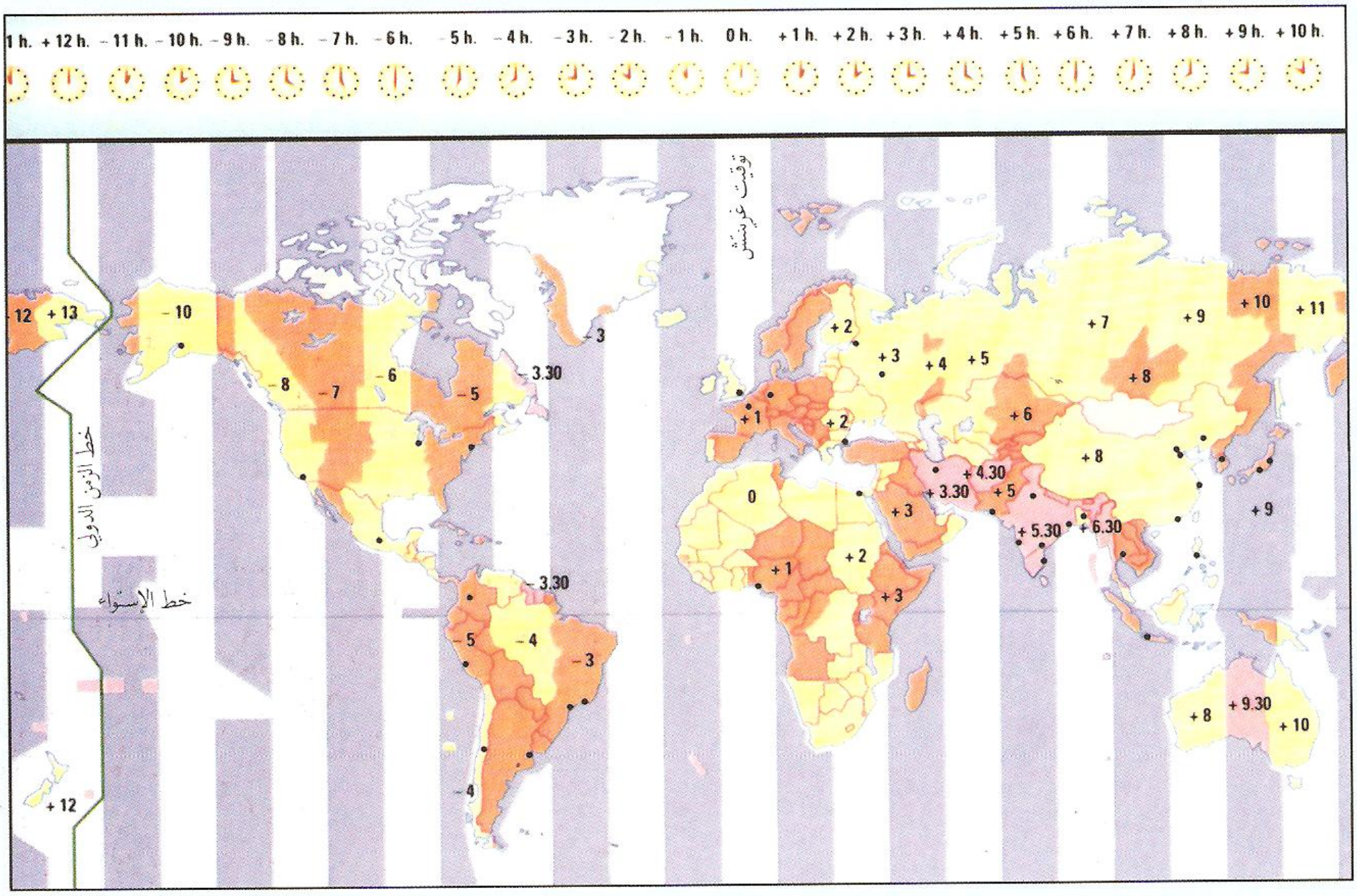

المناطق الزمنية

قسم محيط الأرض الى 24 منطقة زمنية كل منطقة تعادل 15 درجة كما تعادل ساعة واحدة هي المدة التي تقطعها الشمس في مسارها الظاهري

الأرض في حالة الانقلاب الشتوي
أشعة الشمس عمودية على مدار الجدي

الأرض في حالة الانقلاب الصيفي
أشعة الشمس عمودية على مدار السرطان

الليل والنهار وأسباب اختلافهما

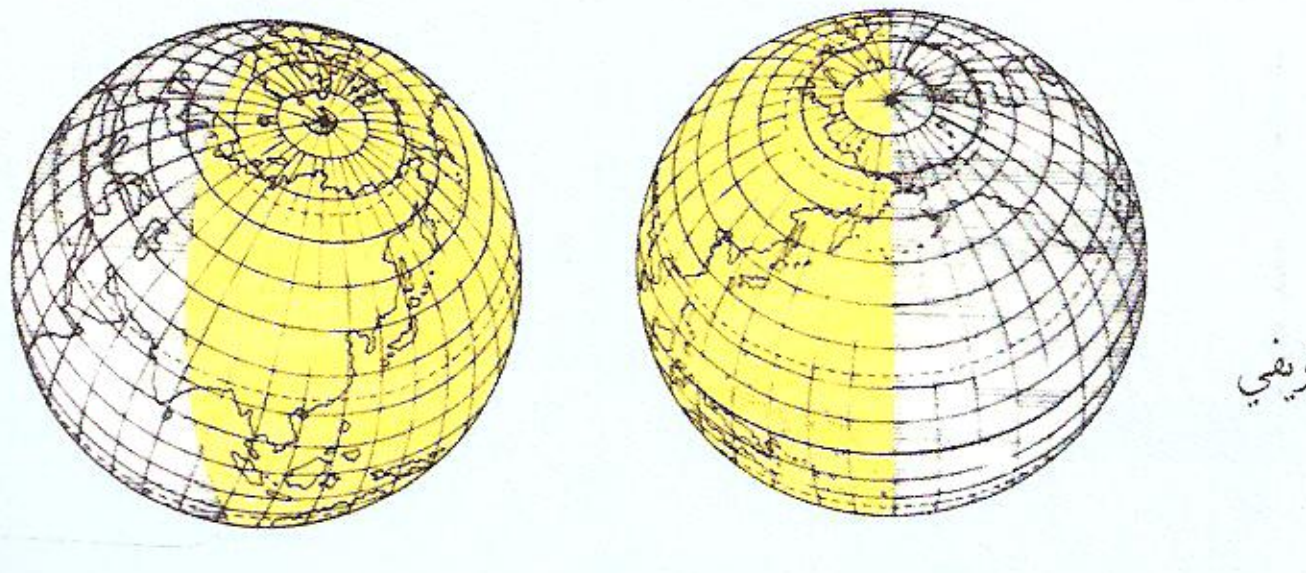

الظل يغمر نصف دوائر العرض جميعاً
الليل والنهار متعادلان 12 ساعة
يحصل ذلك في حالتي الاعتدالين الربيعي والخريفي

اليوم القطبي 24 نهاراً و24 ليلاً
يحصل ذلك في حالتي الانقلابين الصيفي والشتوي

الشمال الحقيقي والمغناطيسي

نلاحظ ان ابرة البوصلة الموضوعة لاتشير الى الشمال الجغرافي بل الى الشمال المغناطيسي ويرجع ذالك الى تأثر ابرة البوصلة بالمجال المغناطيسي للأرض والزاوية بين اتجال الشمال الجغرافي والشمال المغناطيسي تسمى زاوية التغيير ومقدارها يتغير سنوياً نتيجة لحركة القطبين المغنطيسيين الشمالي والجنوبي البطيئة حول القطبين الجغرافيين الشمالي والجنوبي



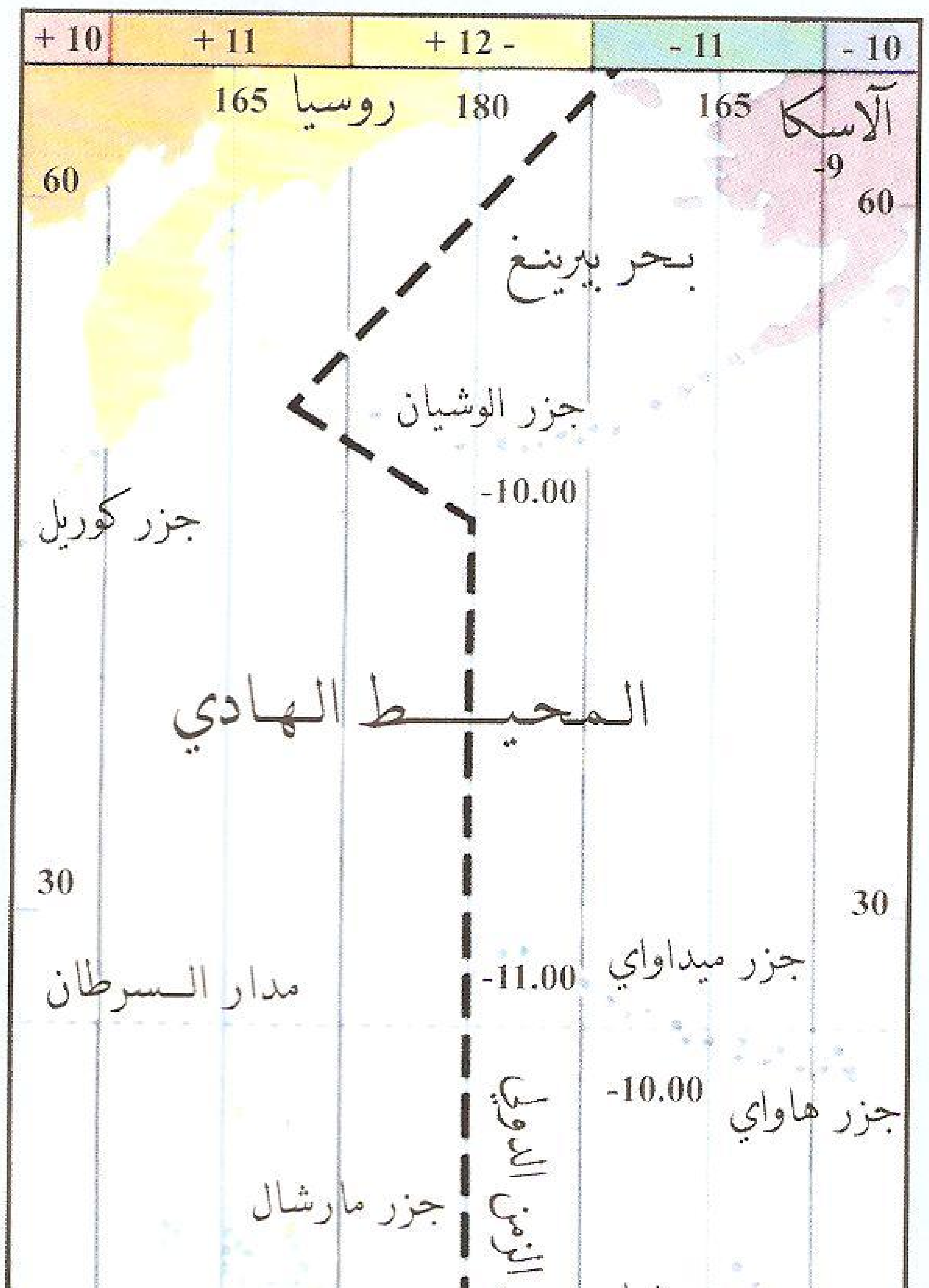

خط الزمن الدولي

وقد اعتبر خط غرينتش خطاً رئيسياً يبدأ منه منتصف الليل والخط المقابل له في الوجه الثاني من الكرة هو خط الزوال وتكون فيه الساعة 12 ظهراً فالى الشرق من غرينتش تجري زيادة ساعة عن كل منطقة زمنية كما يجري انقاص ساعة على كل منطقة تقع على غربه وتجنبا لاختلاف التوقيت في الدولة الواحدة يتبع التوقيت المحلي حدود الدولة

الأرض والفصول الأربعة

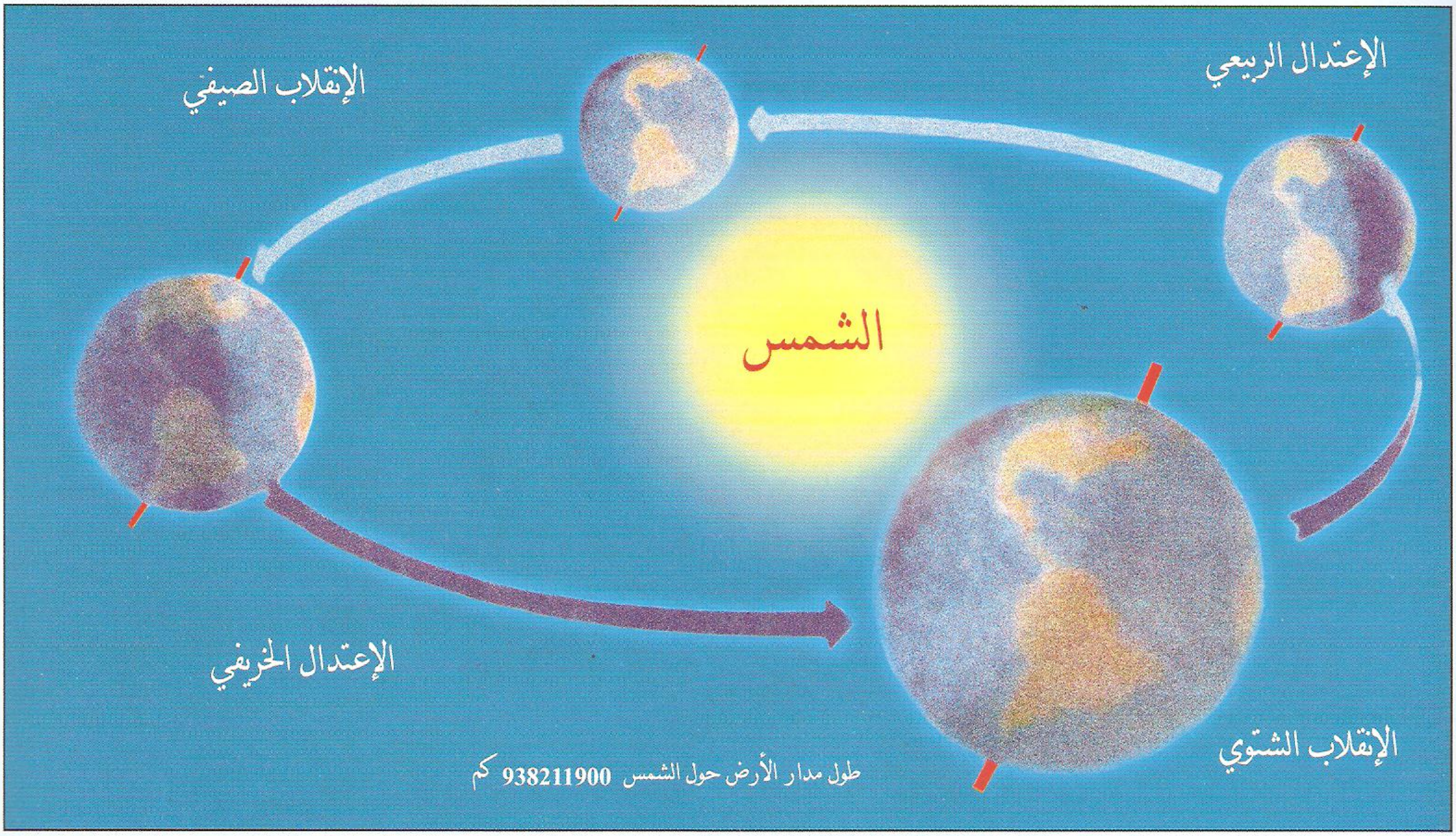

الاعتدال الربيعي 3/21

. أشعة الشمس عامودية على خط الاستواء
. ربيع في نصف الكرة الشمالي
. خريف في نصف الكرة الجنوبي
. تساوي الليل والنهار فى كافة أنحاء الكرة الارضية

الانقلاب الصيفي 6/21

. أشعة الشمس عامودية على مدار السرطان
. صيف مع نهار طويل فى نصف الكرة الشمالى
. شتاء مع ليل طويل في نصف الكرة الجنوبي
. بدء النهار القطبي لمدة 6 أشهر فى القطب الشمالي
. بدء الليل القطبي لمدة 6 أشهر فى القطب الجنوبي

الانقلاب الشتوي 12/21

. اشعة الشمس عامودية على مدار الجدي
. شتاء مع ليل طويل فى نصف الكرة الشمالي
. صيف مع نهار طويل في نصف الكرة الجنوبي
. بدء الليل القطبي لمدة 6 أشهر في القطب الشمالى
. بدء النهار القطبي لمدة 6 أشهر في ألقطب الجنوبي

الاعتدال الخريفي 9/23

. أشعة الشمس عامودية على خط الاستواء
. خريف فى نصف الكرة الشمالى
. ربيع في نصف الكرة الجنوبي
. تساوي الليل والنهار في نصفي الكرة الارضية

العالم - النشاط الاقتصادي

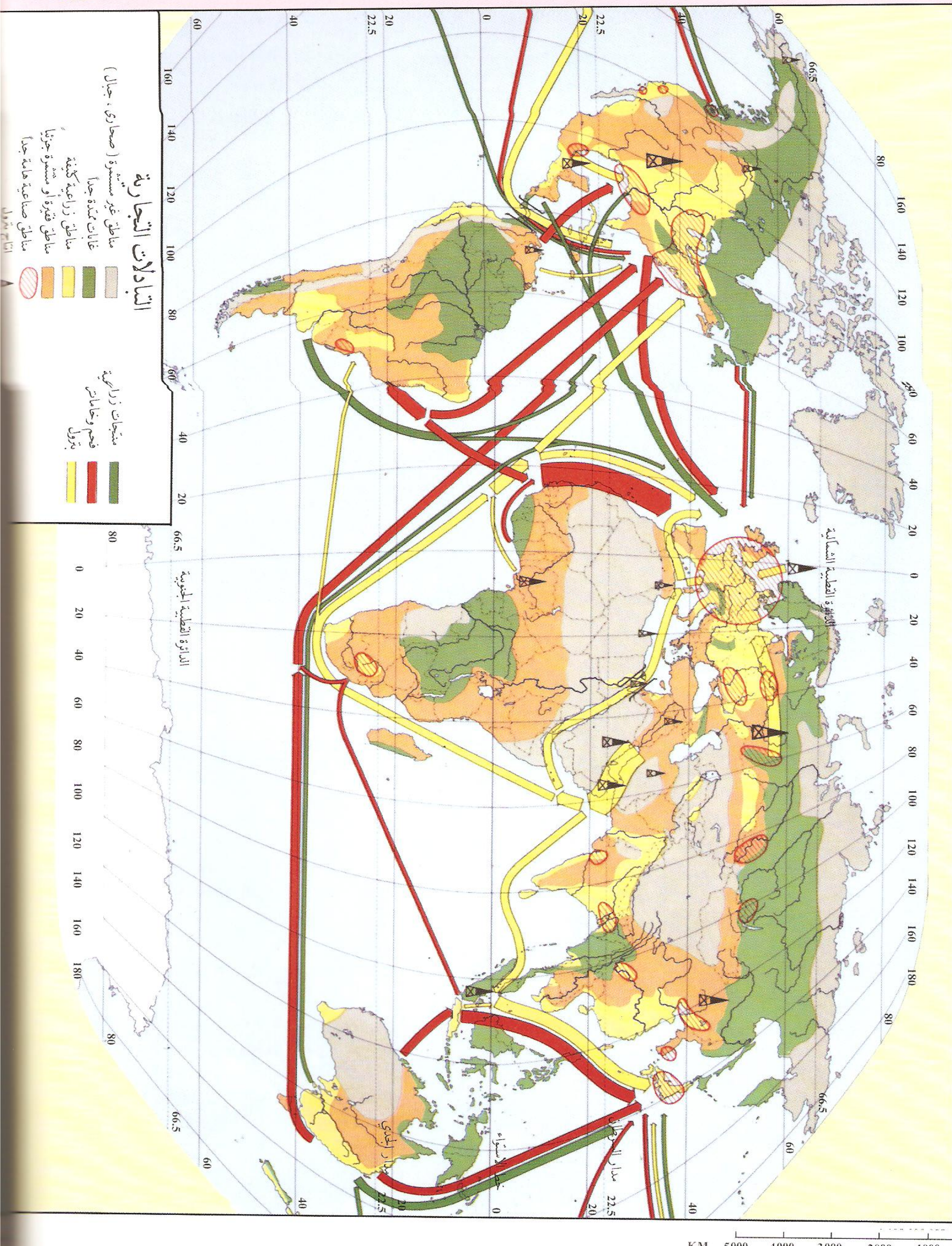

KM 5000 4000 3000 2000 1000

التيارات البحرية في العالم

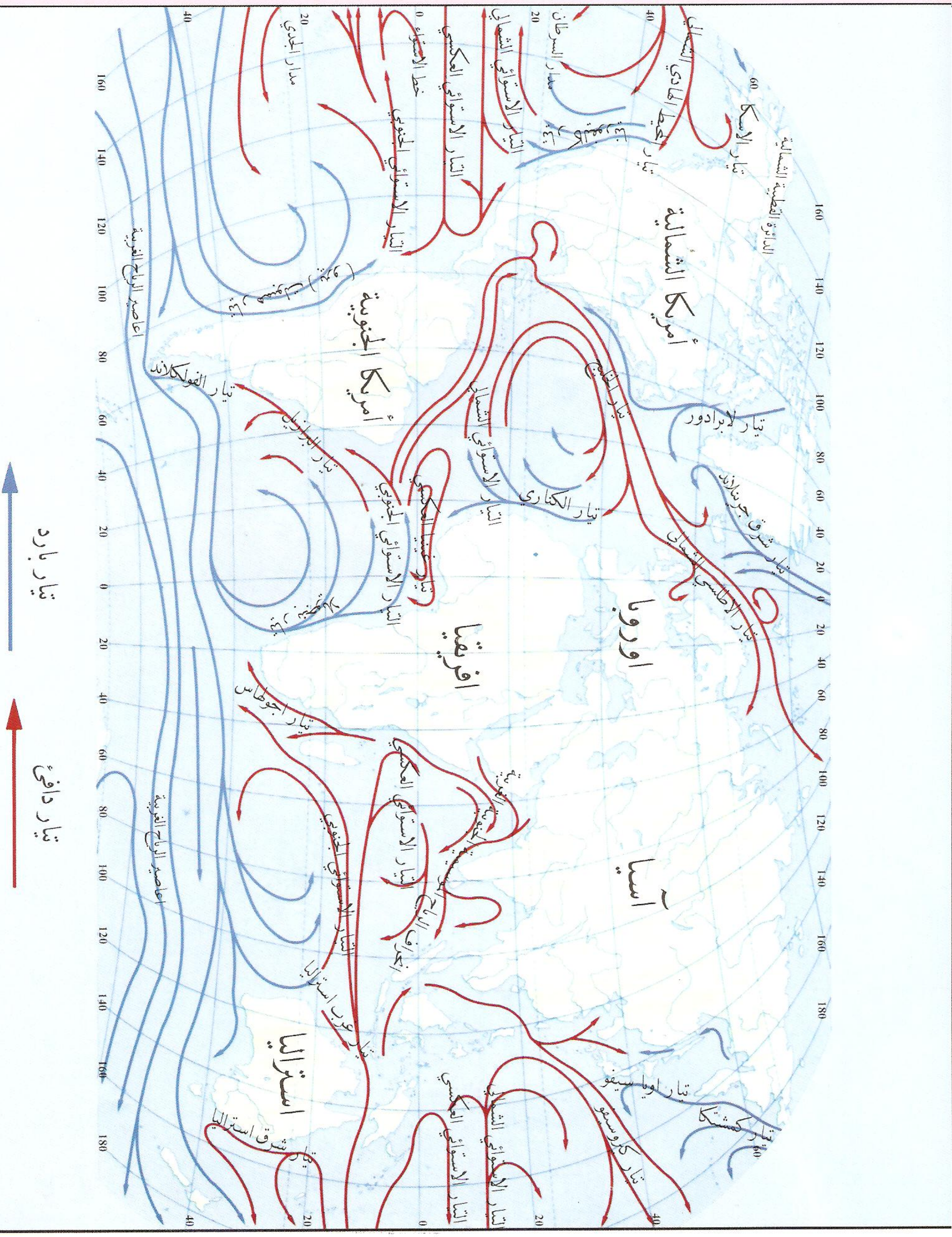

1 100 000 000

KM 5000 4000 3000 2000 1000

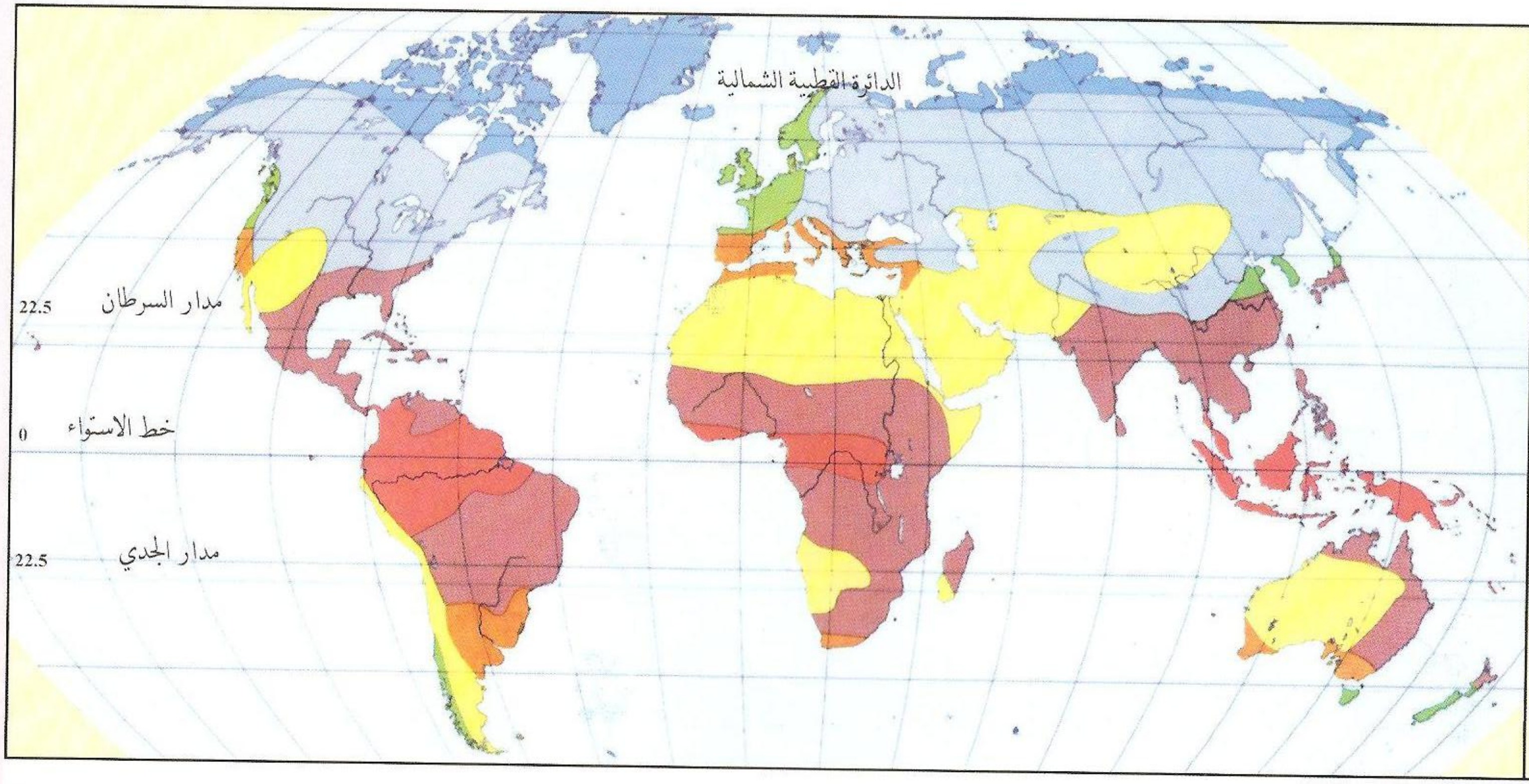

المناخ

- قطبي (بارد جداً دائماً)
- قاري (بارد جداً شتاءً وحار وماطر صيفاً)
- معتدل (معتدل أو بارد شتاءً ومعتدل ماطر صيفاً)
- متوسطي (لطيف شتاءً وحار صيفاً)
- مداري (حار دائماً ، فصل جاف وآخر رطب)
- استوائي (حار رطب جداً)
- صحراوي (جاف وحار جداً)

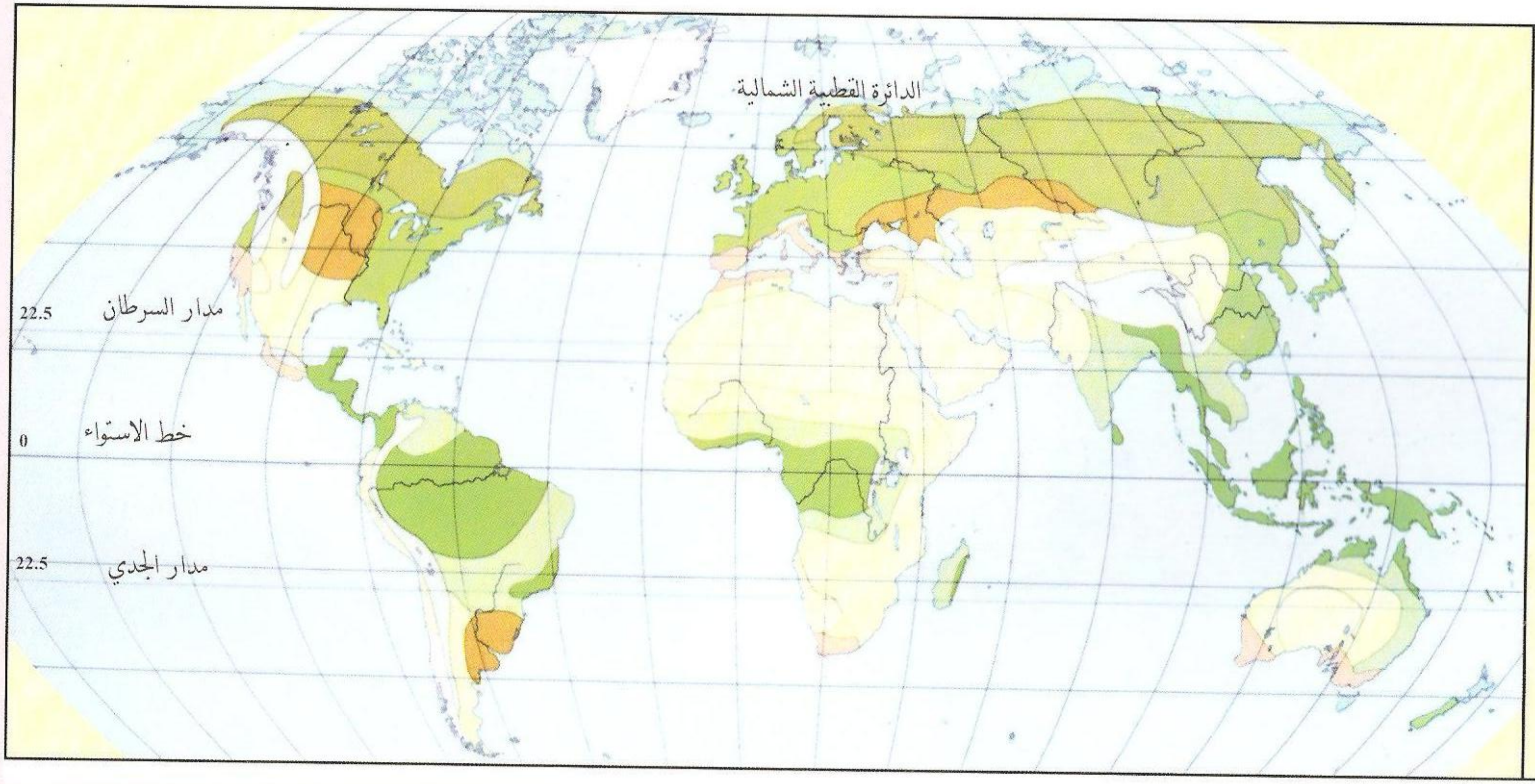

النباتات

- صحراء متجمدة
- توندرا
- غابات شمالية (مخروطات)
- غابات معتدلة (نفضية)
- نباتات متوسطية
- مروج
- نفازة (حشائش متفرقة وباقات شجرية)
- سهب (حشائش نادرة)
- غابات استوائية
- صحراء
- نباتات جبلية (متأقلمة مع الارتفاع)

العالم - السكان

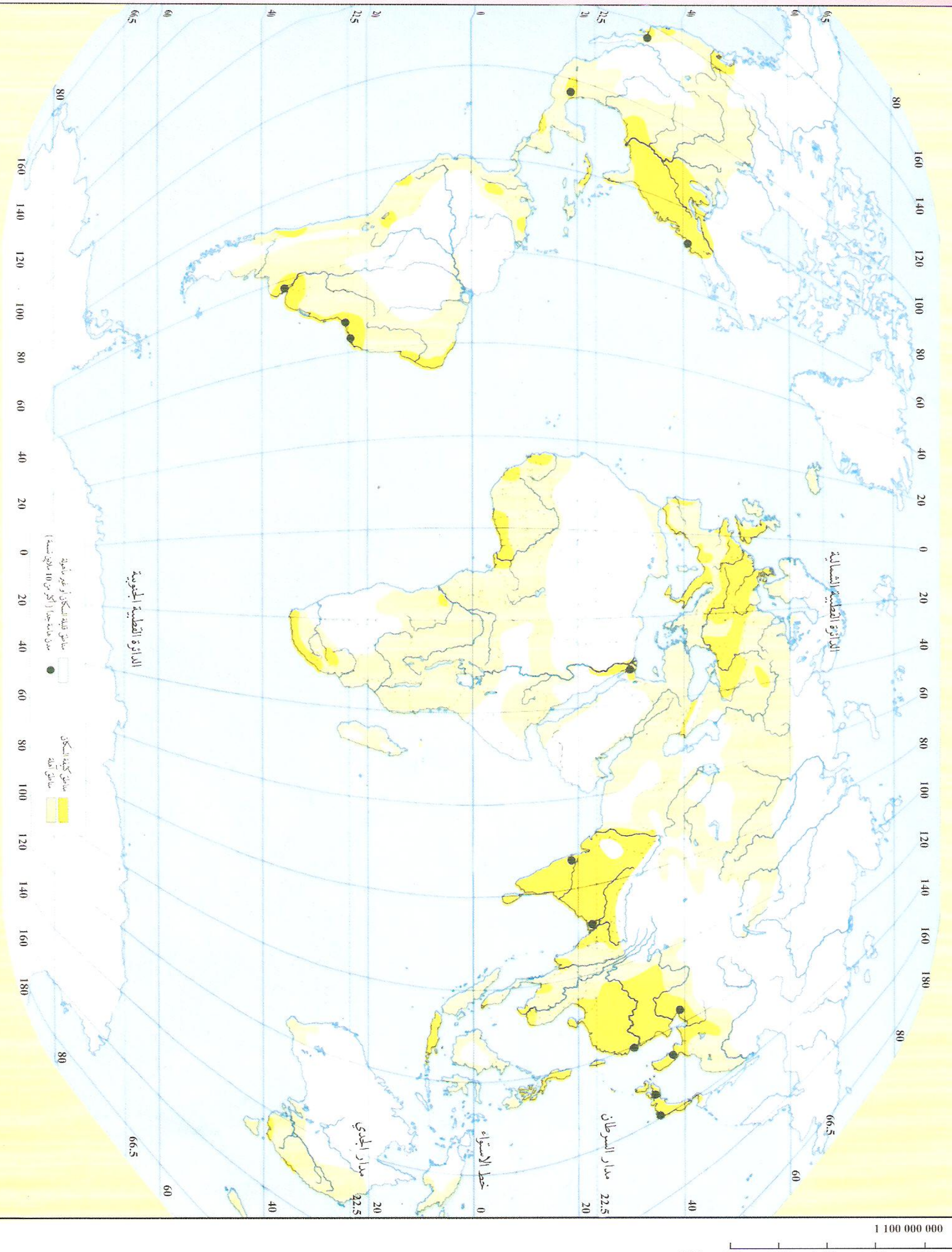

أمريكا الشمالية
أمريكا الوسطى
أمريكا الجنوبية
المحيط الهادي
المحيط المتجمد الشمالي
أوروبا
إفريقيا
آسيا
أستراليا
المحيط الهندي
القارة القطبية الجنوبية
(أنتاركتيكا)
6195
6960
5140
4807
5895
8888
2230
القمة الأعلى في العالم 8888
النقطة الأعمق في المحيط 10079
1 100 000 000
يمثل 1 سم على الخارطة 1000 كم على الأرض
KM 5000 4000 3000 2000 1000 0

القنوات والمضايق في العالم

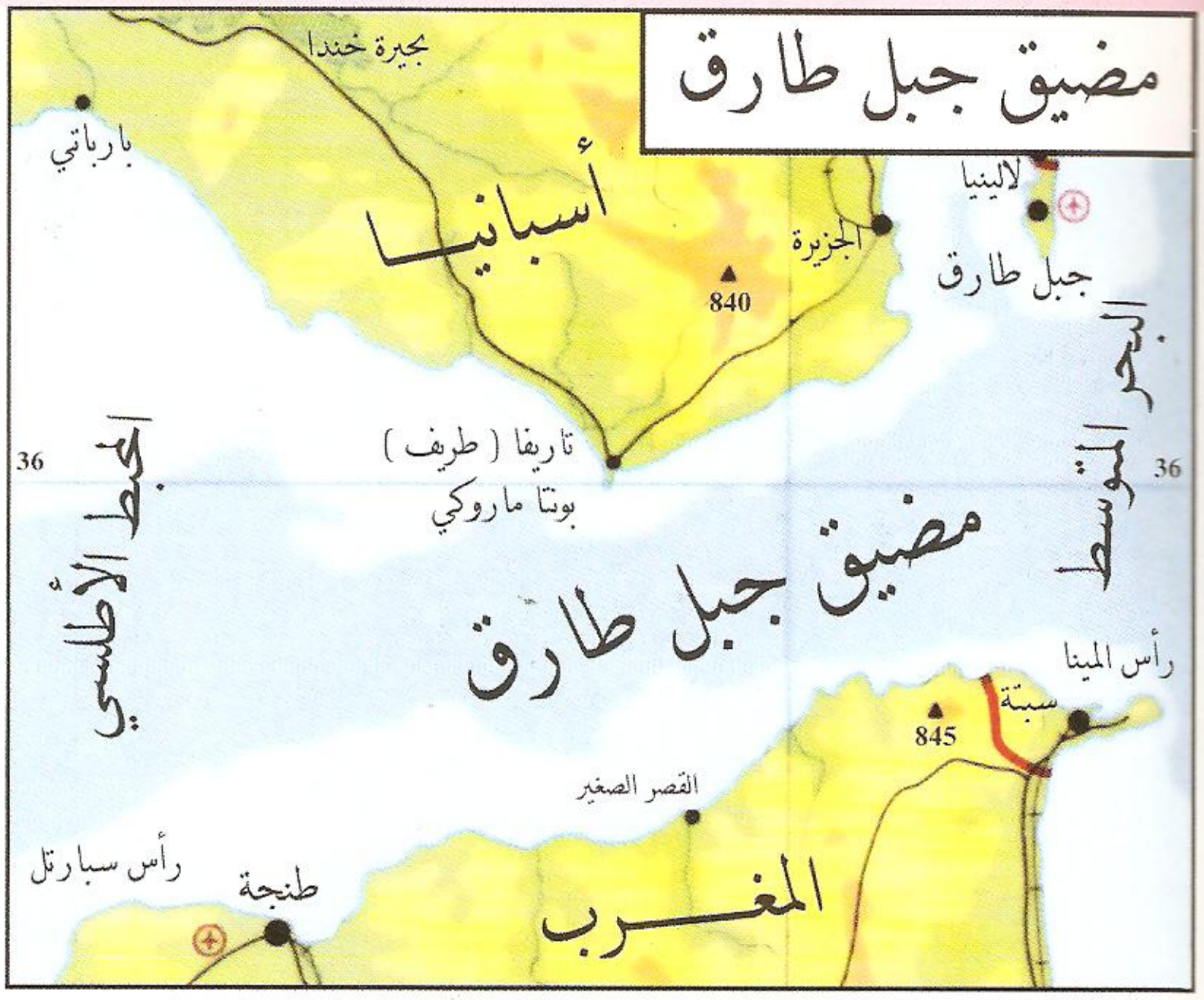

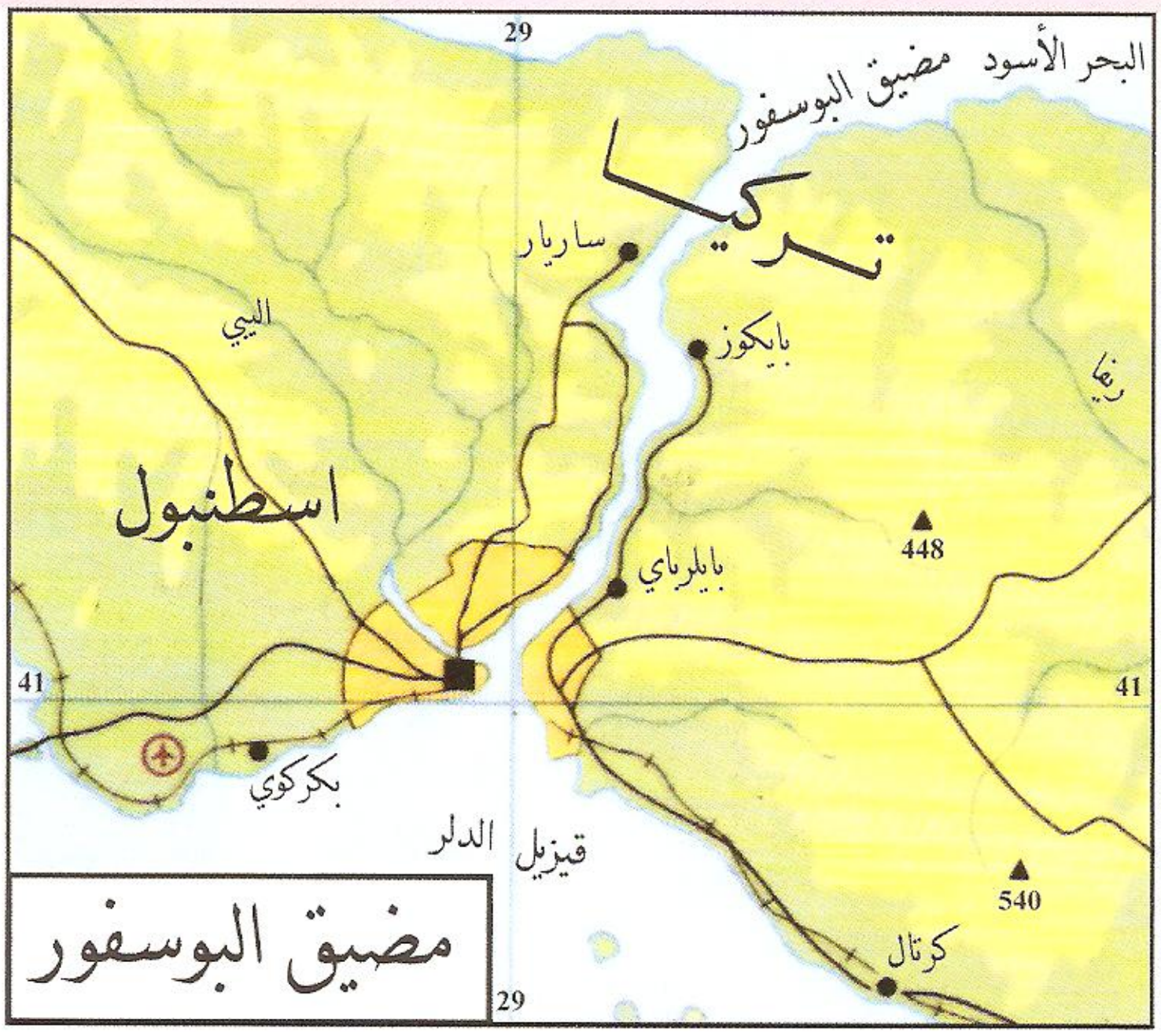

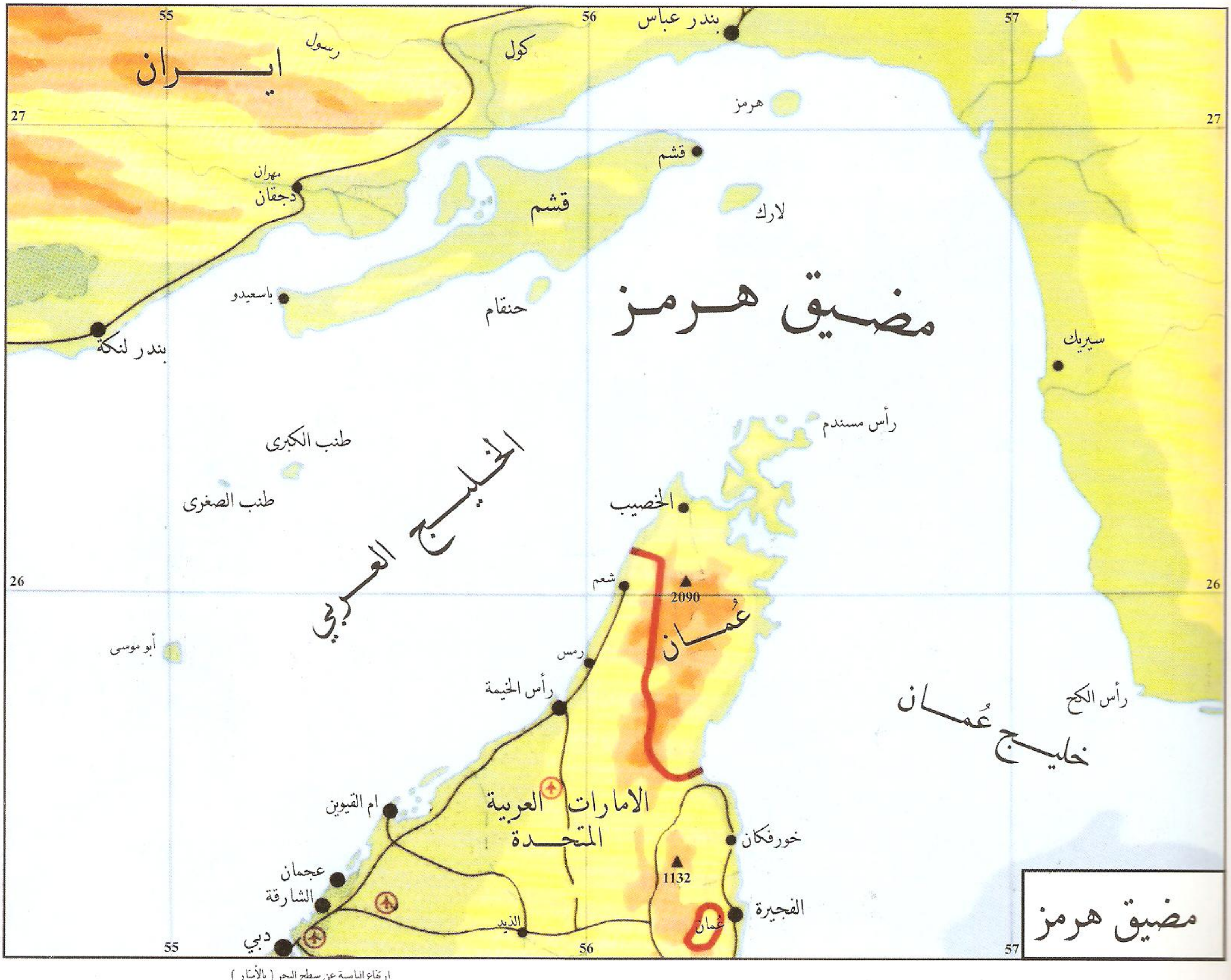

ارتفاع اليابسة عن سطح البحر (بالأمتار)

200 -	0	100	200	500	1000	2000	3000

القنوات والمضايق في العالم

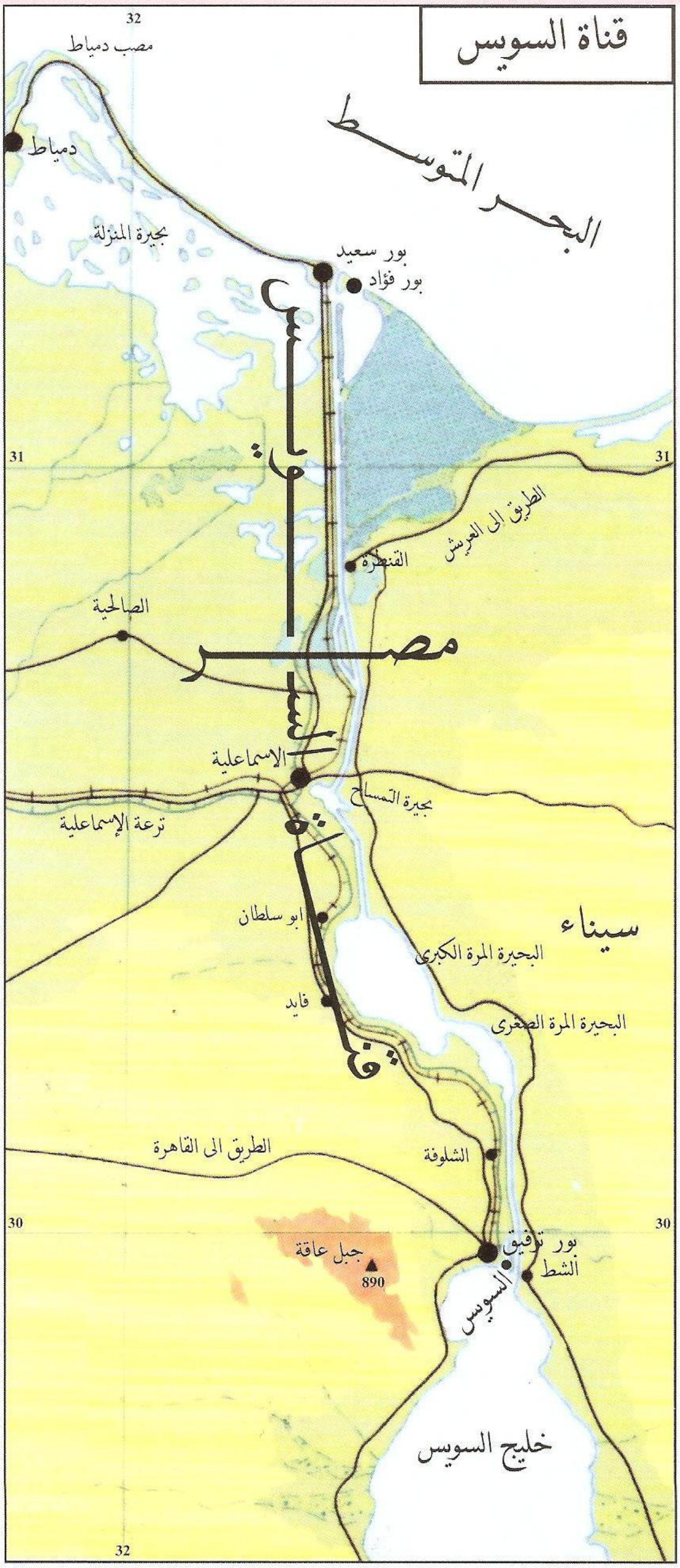

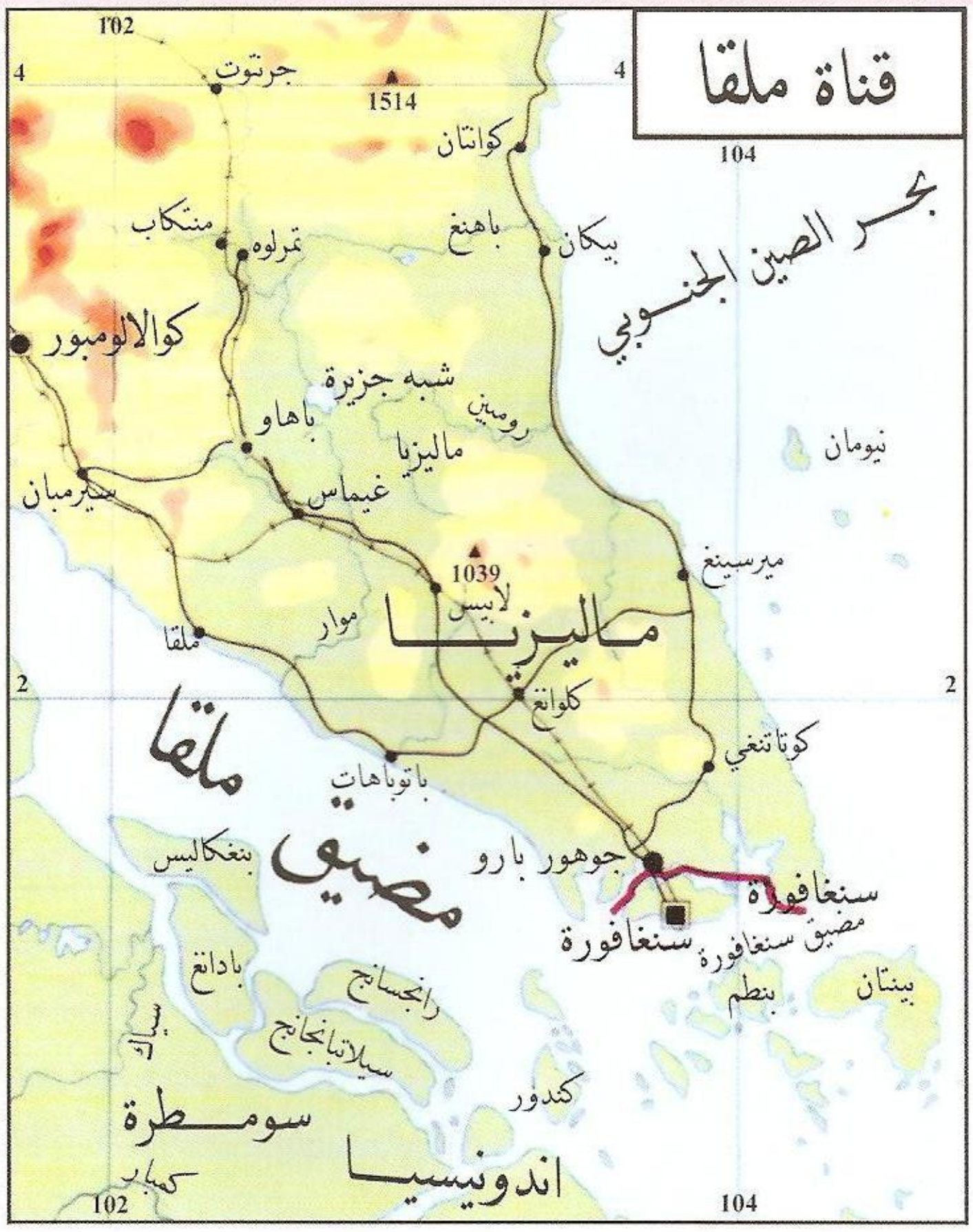

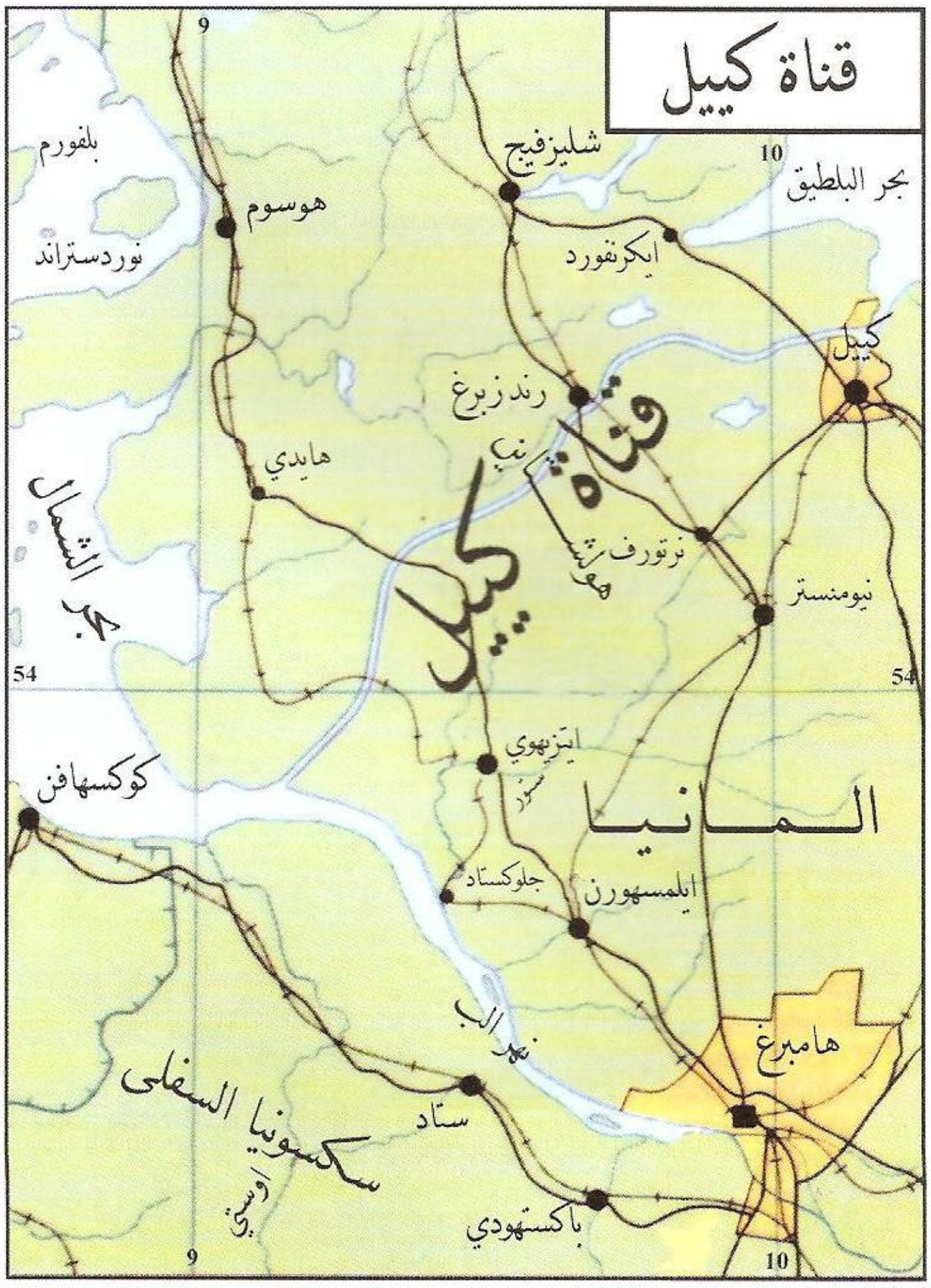

ارتفاع اليابسة عن سطح البحر (بالأمتار)

200 -	0	100	200	500	1000	2000	3000

القنوات والمضايق في العالم

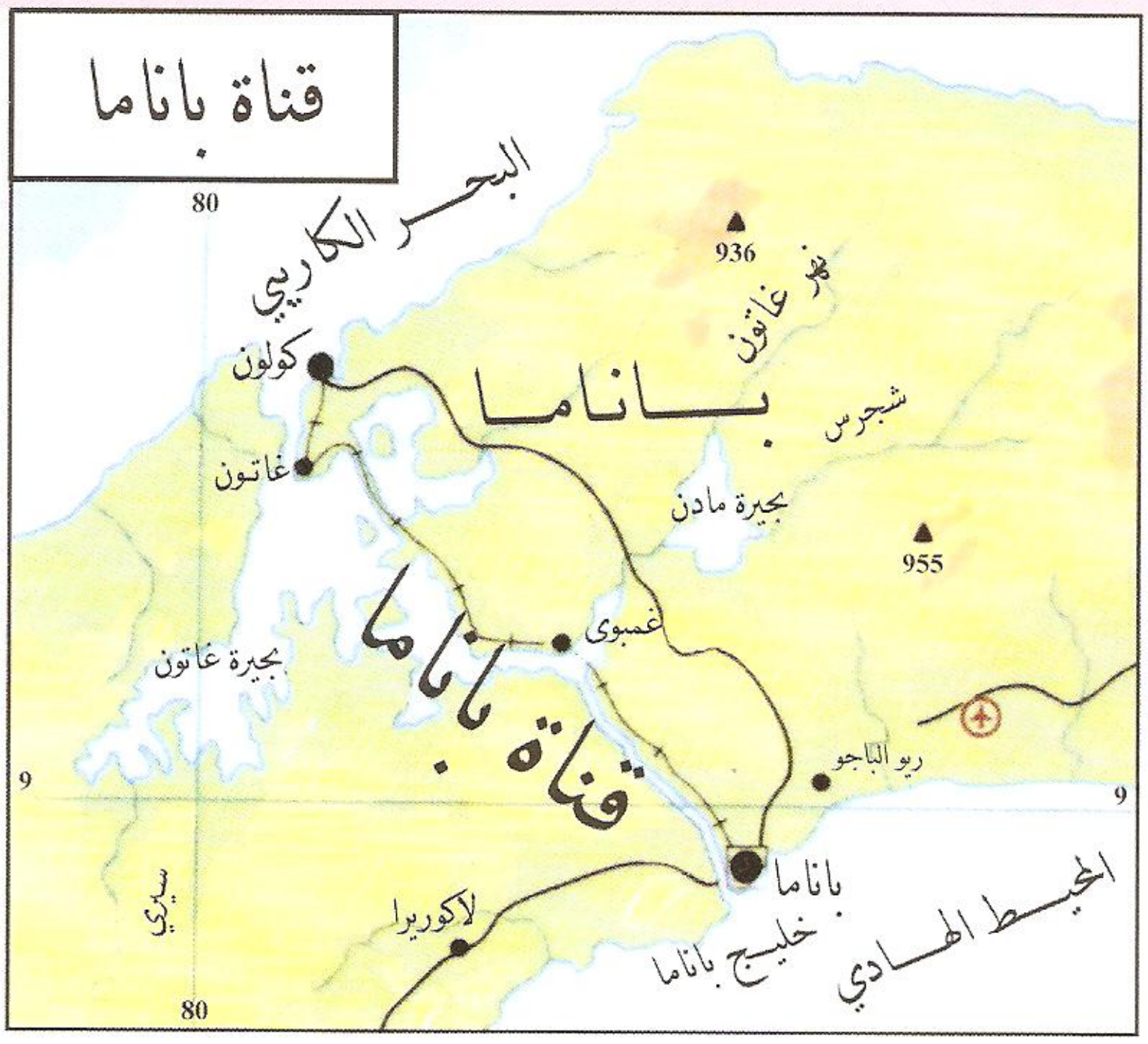

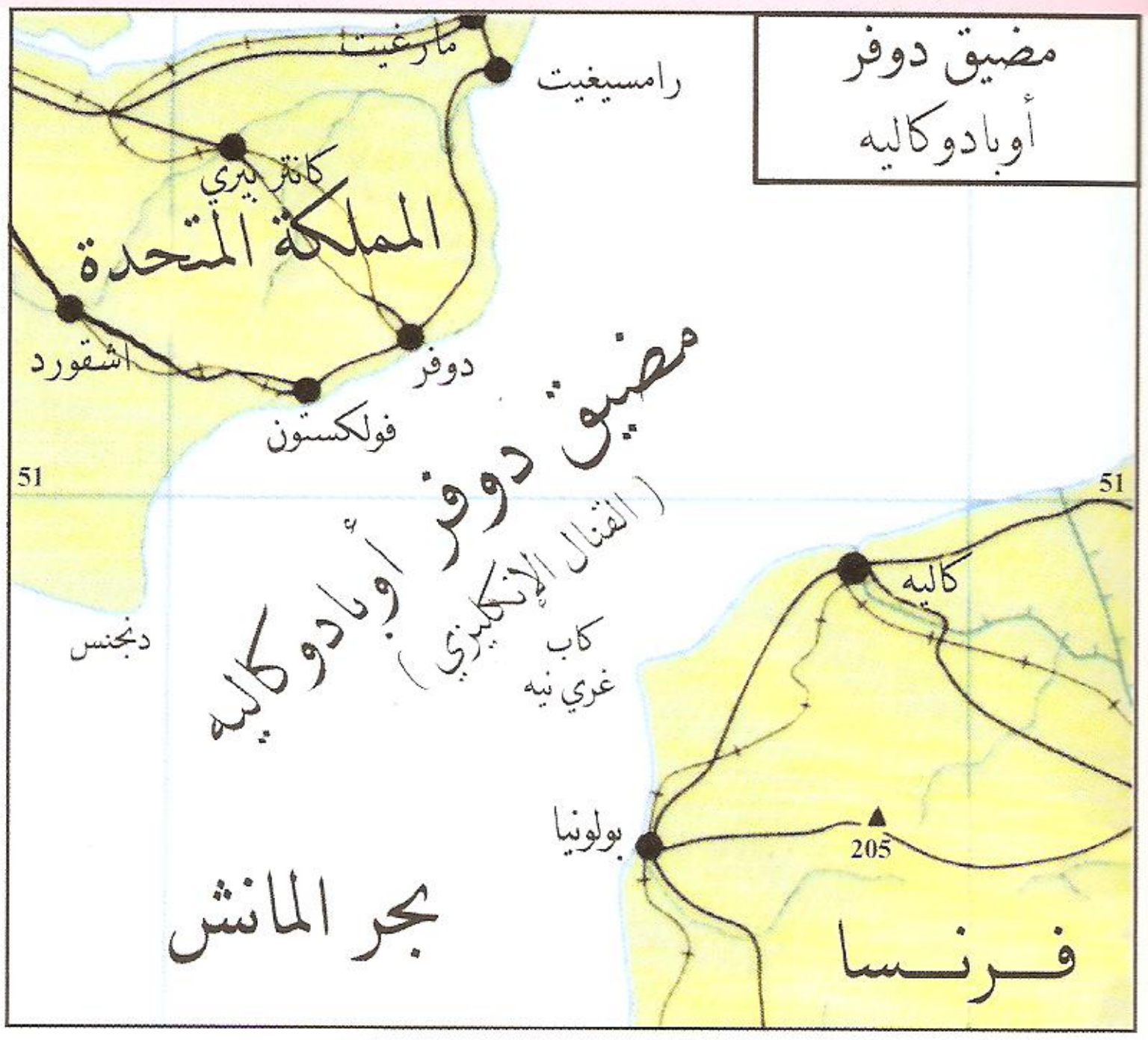

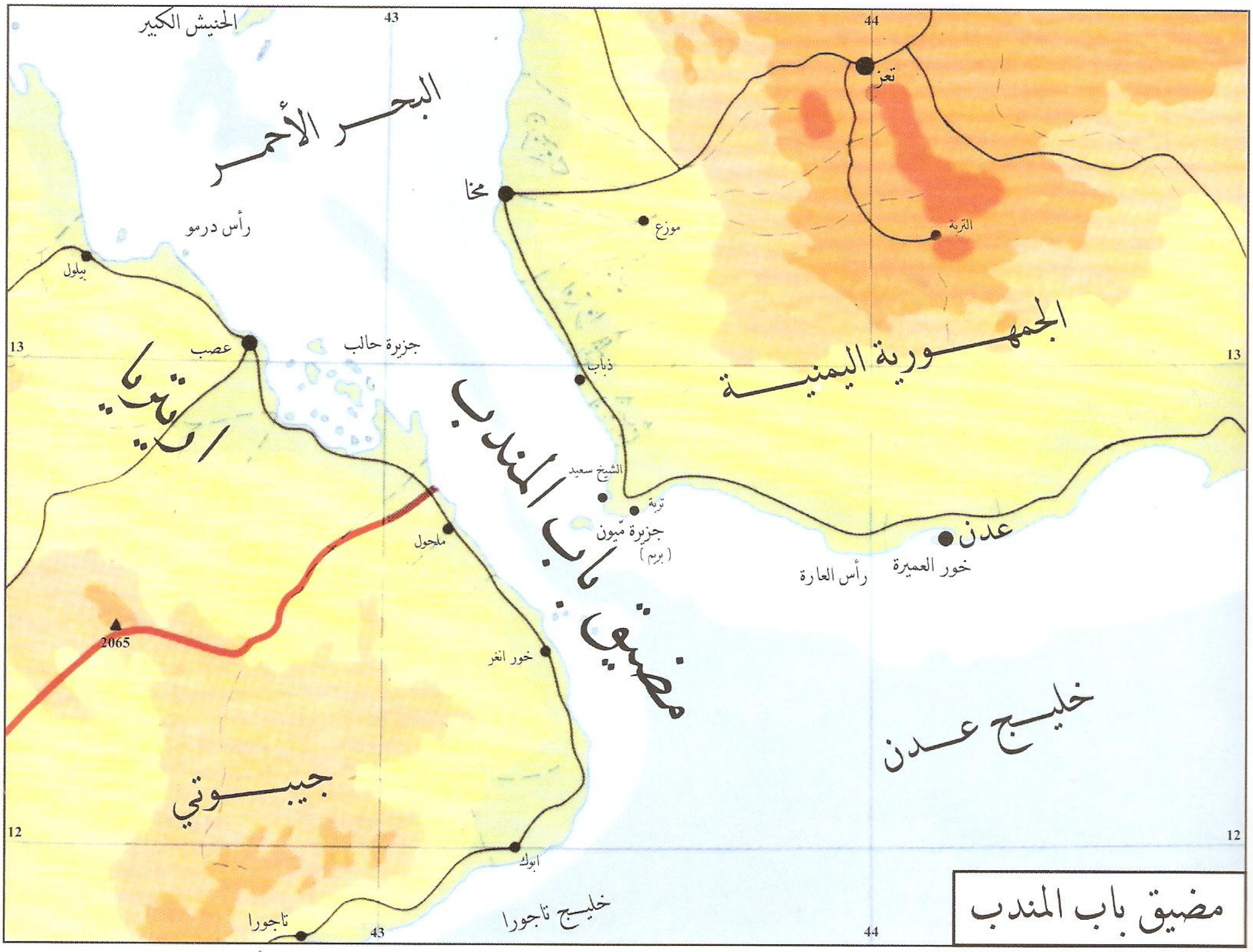

ارتفاع اليابسة عن سطح البحر (بالأمتار)

200 -	0	100	200	500	1000	2000	3000

المقياس 1/ 000 998 74

KM 4000 3000 2000 1000 0

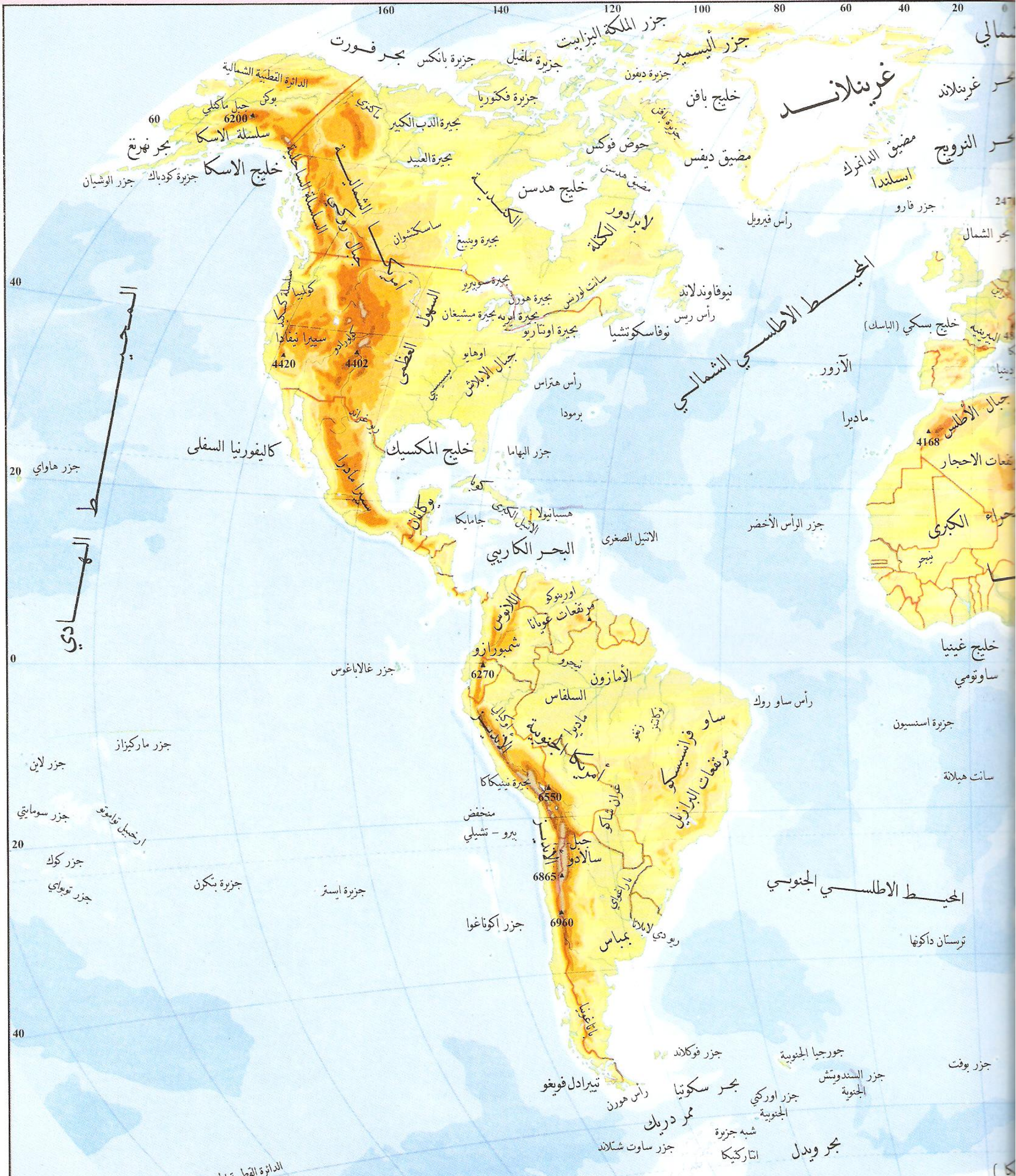

ارتفاع اليابسة عن سطح البحر (بالأمتار)

8000 -	5000 -	2000 -	200 -	0	200	500	1000	2000	3000	4000	5000

العالم - سياسياً

المقياس 1/ 000 998 74

KM 4000 3000 2000 1000 0

الشمالي
غرينلانـــد
(الدانمارك)
خليج بافن
جزر الملكة اليزابيت
جزيرة بانكس
بحر بوفورت
الاسكا
فيربانكس
انكوراج
بحيرة الدب الكبرى
بحيرة العبيد
كنــــدا
جزر الوشيان
برنس روبرت
ادمونتون
تشرشل
خليج هدسن
نهر نلسون
غودثاب
اسلندا
ريكيافيك
جزر فارو
(الدانمارك)
رأس فيرويل
فانكوفر
وينيبغ
بورتلاند
سياتل
كويبك
اوتاوا
البحيرات العظمى
مينيابوليس
هاليفاكس
سولت ليك سيتي
الولايــات
ديترويت
شيكاغو
سان فرانسيسكو
دنفر
فيلادلفيا
بوسطن
نيويورك
واشنطن
المتحدة الأمريكية
سانت لويس
لوس انجلوس
فينيكس
سان دييغو
دالاس
اطلنطا
هيوستن
نيواورليانز
مونتري
ميامي
جزر الأنتيل الكبرى
خليج المكسيك
هافانا
كوبا
جزر هاواي
مكسيكوسيتي
بورتوريكو
الدومنيكان
هايتي
جامايكا
بيليز
غواتيمالا
هوندوراس
نيكاراغوا
كوستاريكا
كراكاس
فينيزويلا
ترينيداد
بوغوتا
كولومبيا
كالي
كيتو
اكوادور
ج . ز غالاباغوس
مناؤس
بيليم
فورتاليزا
رسيف
البرازيـــل
سلفادور
ليما
جزر ماركيزاز
برازيليا
لاباز
بوليفيا
اريكيا
ريودي جانيرو
سان باولو
باراغواي
انتوفاغيستا
جزر توبواي
ج . ايستر
جزيرة بتكرن
بورتو اليغري
اوروغواي
مونتيفيديو
بيونس ايرس
سانتياغو
كونسبسيون
باهيا بلانكا
تريستان داكونها
جزر فوكلاند
جورجيا الجنوبية
جزر السندويتش الجنوبية
بونتا اريناس
تييرادل فويجو
جزر اوركني الجنوبية
ج . ساوث شتلاند
المحيـــط الهـــادي
المحيـــط الأطلســـي
المملكة المتحدة
بحر الشمال
البرتغال
اسبانيا
مدريد
لشبونة
جبل طارق
الدار البيضاء
الرباط
المغرب
جزر كناري
العيون
الجزائر
موريتانيا
انواكشوط
مالــي
السنغال
داكار
غينيا - بيساو
كوناكري
اكرا
ابيجان
مونروفيا
لاجوس
20
40
60
80
100
120
140
160
0

الوطن العربي

البرتغال
لشبونة
مدريد
اسبانيا
سيرانفادا
ج. ماجوركا
ج. مينوركا
جزر البليار
سردينيا
ايطاليا
روما
أبنين
فيزوف
البحر التيراني
اتنا
صقلية
البحر الأيوني
الرأس الطيب
(رأس بون)
تونس
مالطا
مضيق جبل طارق
الريف
الرباط
المغرب
الجزائر
الأطلس الساحلي
شط الحضنة
شلية
2330
شط الشرقي
الأطلس الصحراوي
الأطلس المتوسط
الأطلس الكبير
جبل طوبقال
4168
الأطلس الصغير
فليك
شط ملغيغ
شط الجريد
تونس
خليج قابس
طرابلس
العرق الشرقي الكبير
خليج سرت
وادي زمزم
جبل نفوسة
وادي بي
ماديرا
جزر كناري
المحيط الأطلسي
العرق الغربي
تندوف
الجزائر
هضبة تادميت
جبل اقنوت
العيون
رأس بو جدور
الصحراء الكبرى
مرتفعات الاحجار
رملة اوباري
الهاروج الأسود
واحة فزان
رملة مرزق
هضبة الأدرار
عرق الشيخ
هضبة تاسيلي
جبل تاهات
2920
هضبة جادو
جبل تيبستي
تمانراست
عطي
رأس نواذيبو
(الرأس الأبيض)
موريتانيا
نواكشوط
مالي
ادرار افوراس
اميكوشي
3418
عرق بلما الكبير
ازبن
الهضبة الداخلية
نهر النيجر
أزواد
النيجر
منخفض بودي
الرأس اخضر
السنغال
داكار
غامبيا
نيامي
بحيرة تشاد
بحر الغزال
باماكو
بوركينافاسو
غينيا بيساو
باتروست
هضبة غينيا
اواغادوغو
انجامينا
تشاد
هضبة جوس
فوتاجالون
بينين
نيجيريا
كوناكري
مرتفعات غينيا
توغو
مرتفعات اداماوا
سيراليون
ساحل العاج
غانا
بحيرة فولتا
بورتو نوفو
ليبريا
مونروفيا
لومي
لاغوس
الكاميرون
كاميرون
ساناغا
أكرا
ابيجان
رأس ثري بوينتس
رأس بلماس
4070
ياوندي
بانغي
6040
خليج غينيا
دوالا
5225
غينيا الاستوائية
برنسيب
ليبرفيل
ساوتومي
الغابون
الكونغو
رأس لوبيز
المحيط الأطلسي
20
10
0
10
30
20
10
0
10
0
10
ارتفاع اليابسة عن سطح البحر (بالأمتار)
5000-
2000-
200-
0
200
500
1000
2000
3000
4000
5000

المملكة العربية السعودية

الجمهورية اليمنية

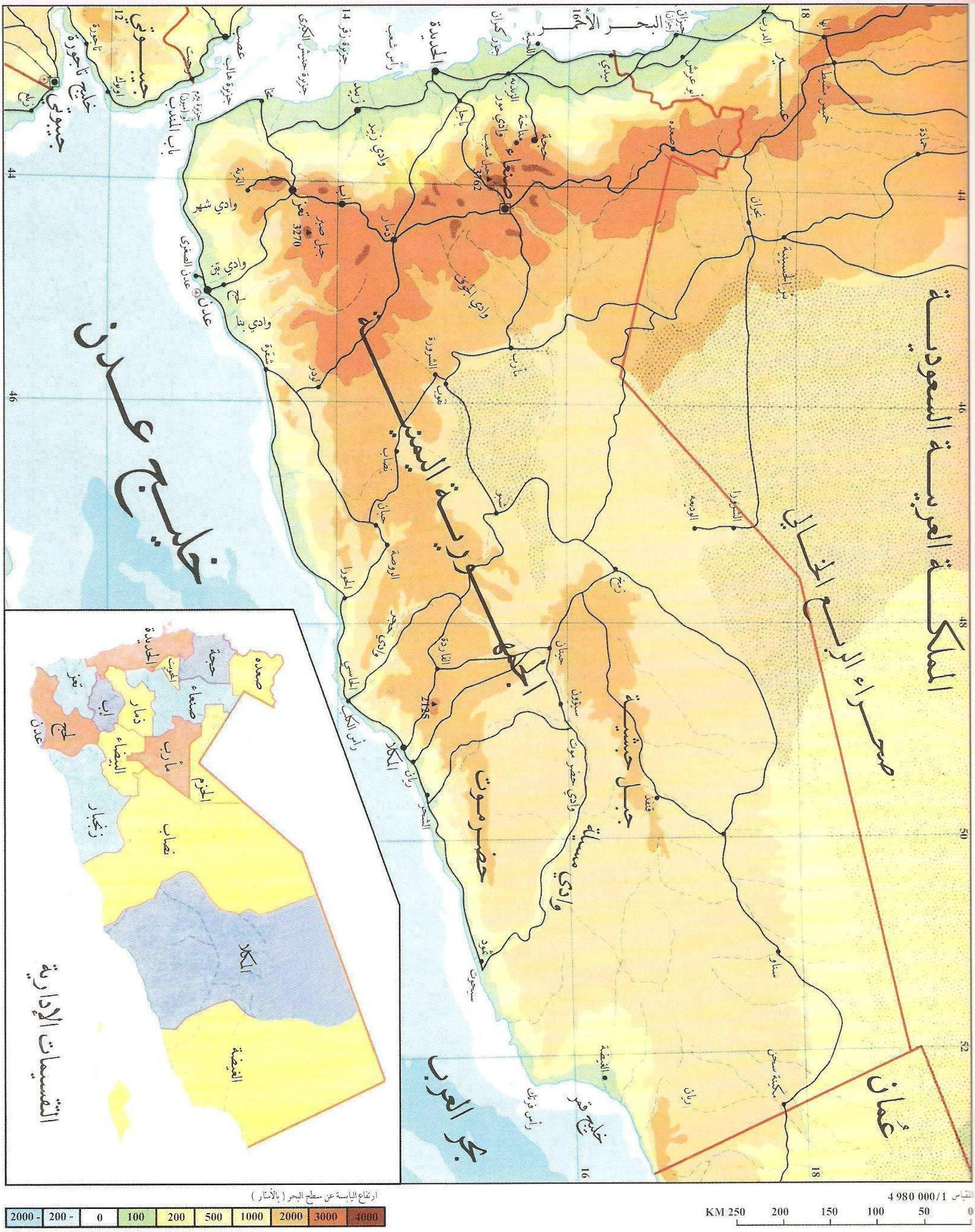

دولة الكويت

ارتفاع اليابسة عن سطح البحر (بالأمتار)

0	75	150	250	350

المقياس 1/ 000 998

KM 50 40 30 20 10 0

سلطنة عمان

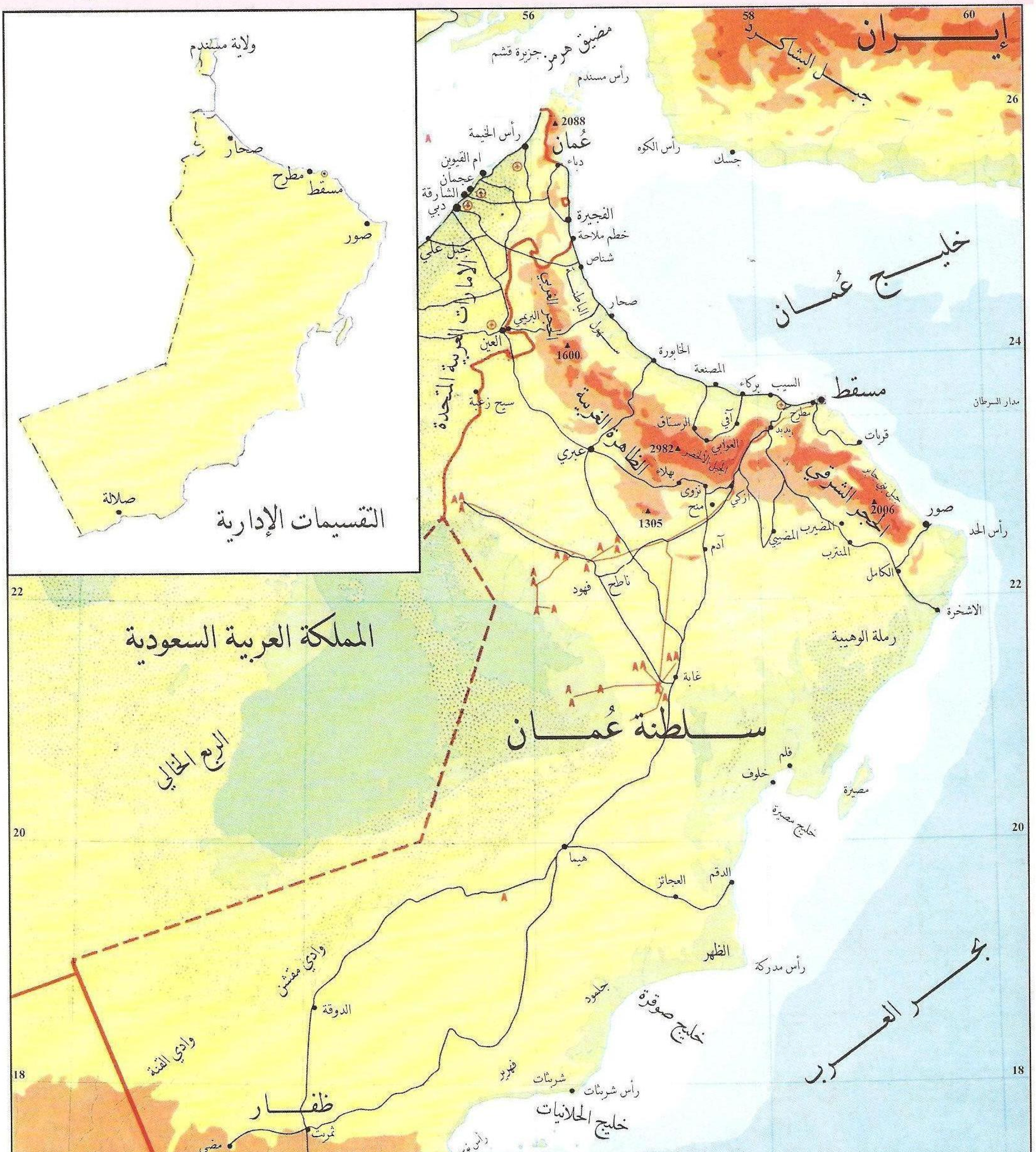

ارتفاع اليابسة عن سطح البحر (بالأمتار)

2000 -	200 -	0	100	200	500	1000	2000	3000

المقياس 1/ 000 98 4

KM 250 200 150 100 50 0

الإمارات العربية المتحدة

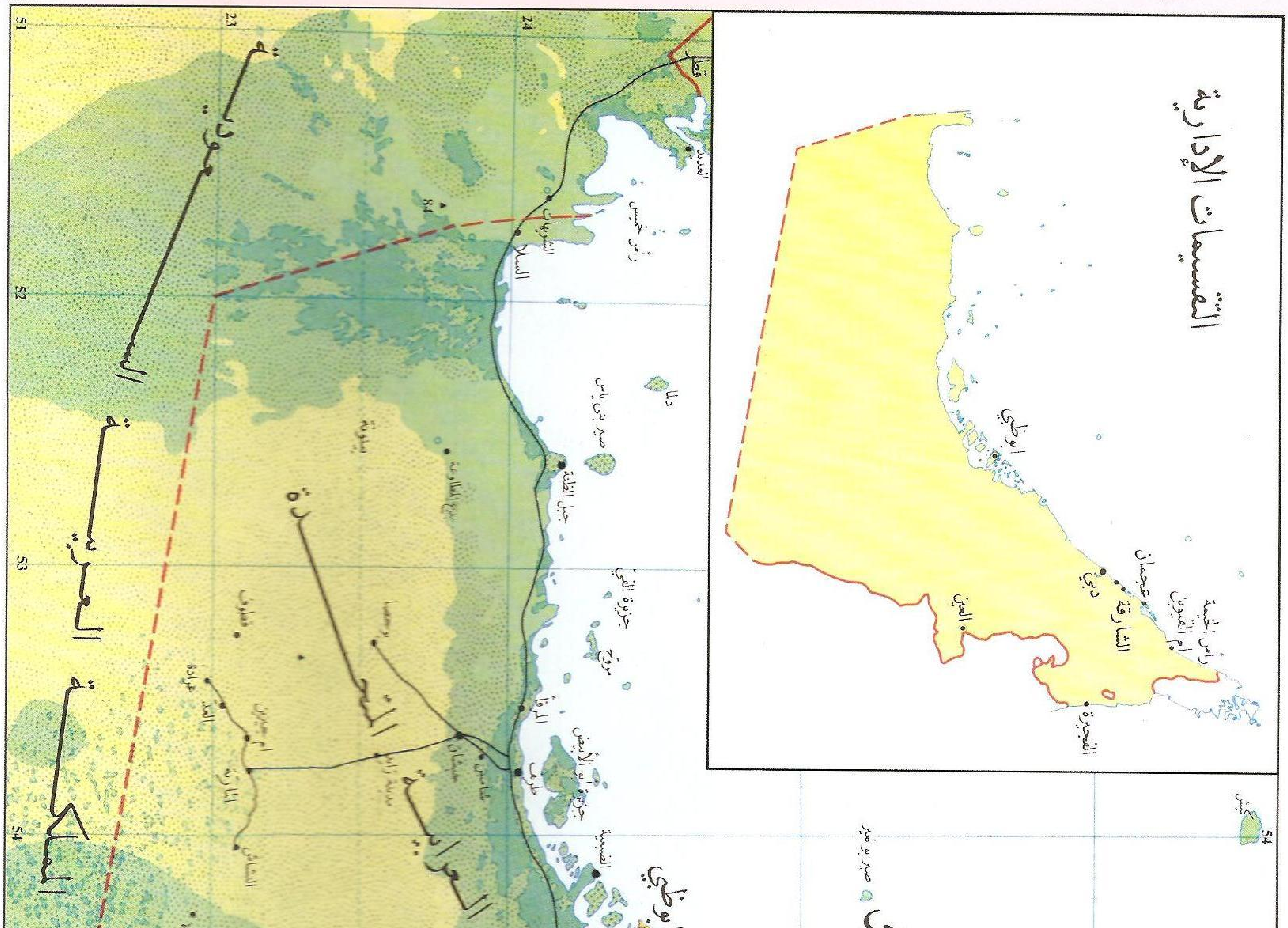

قطر

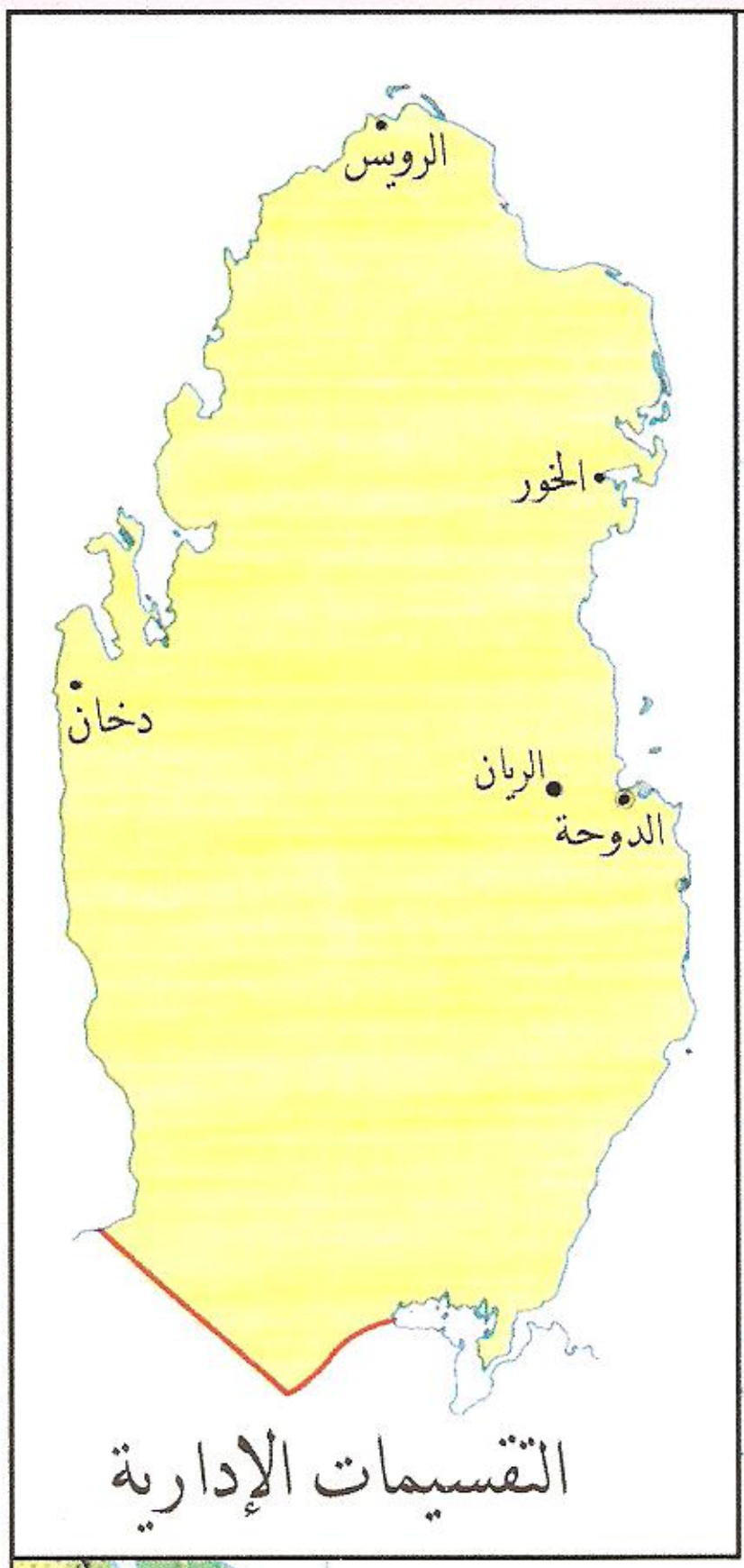

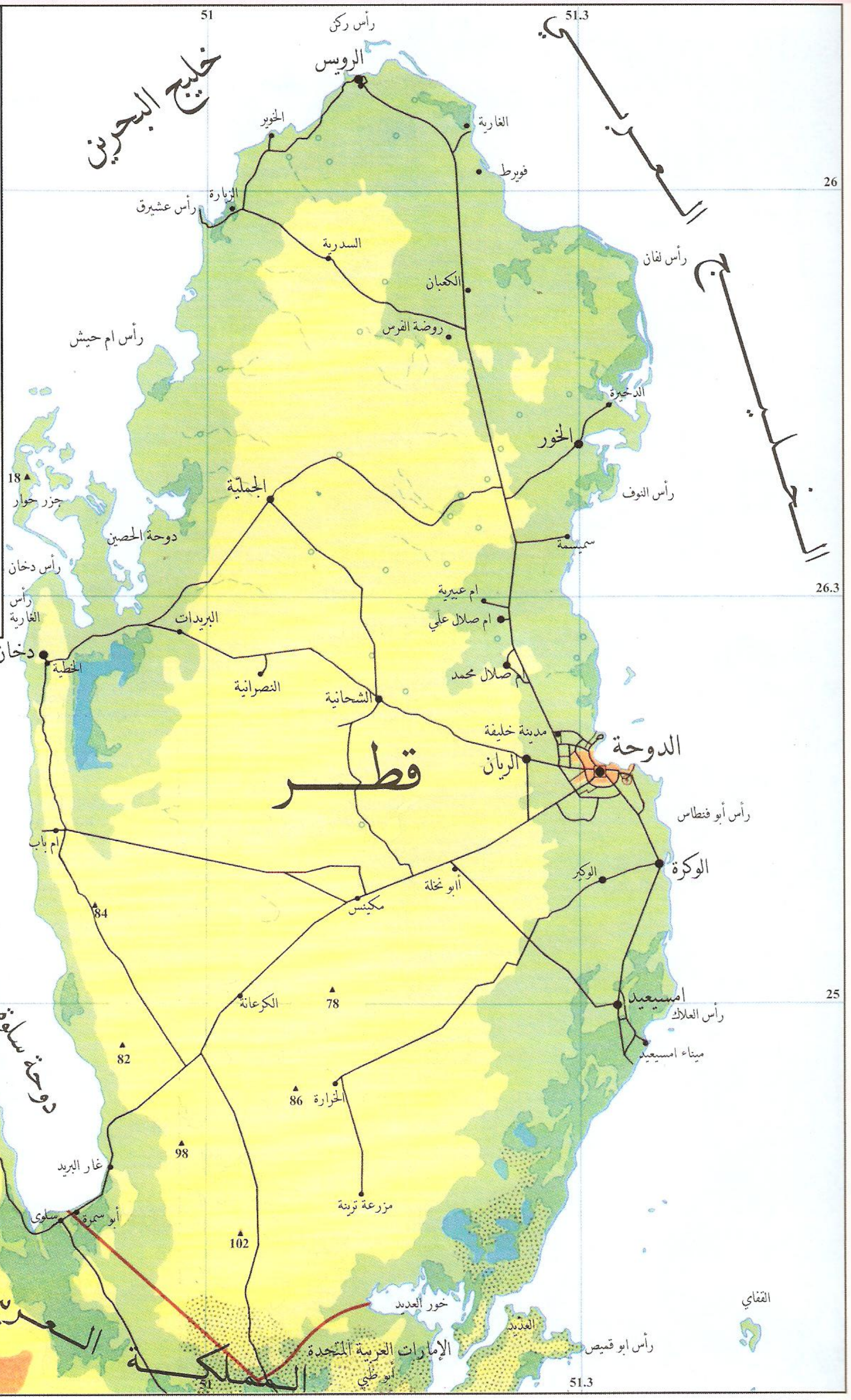

ارتفاع اليابسة عن سطح البحر (بالأمتار)

0	20	50	100	200

المقياس 1/000 798

KM 40 30 20 10 0

البحرين

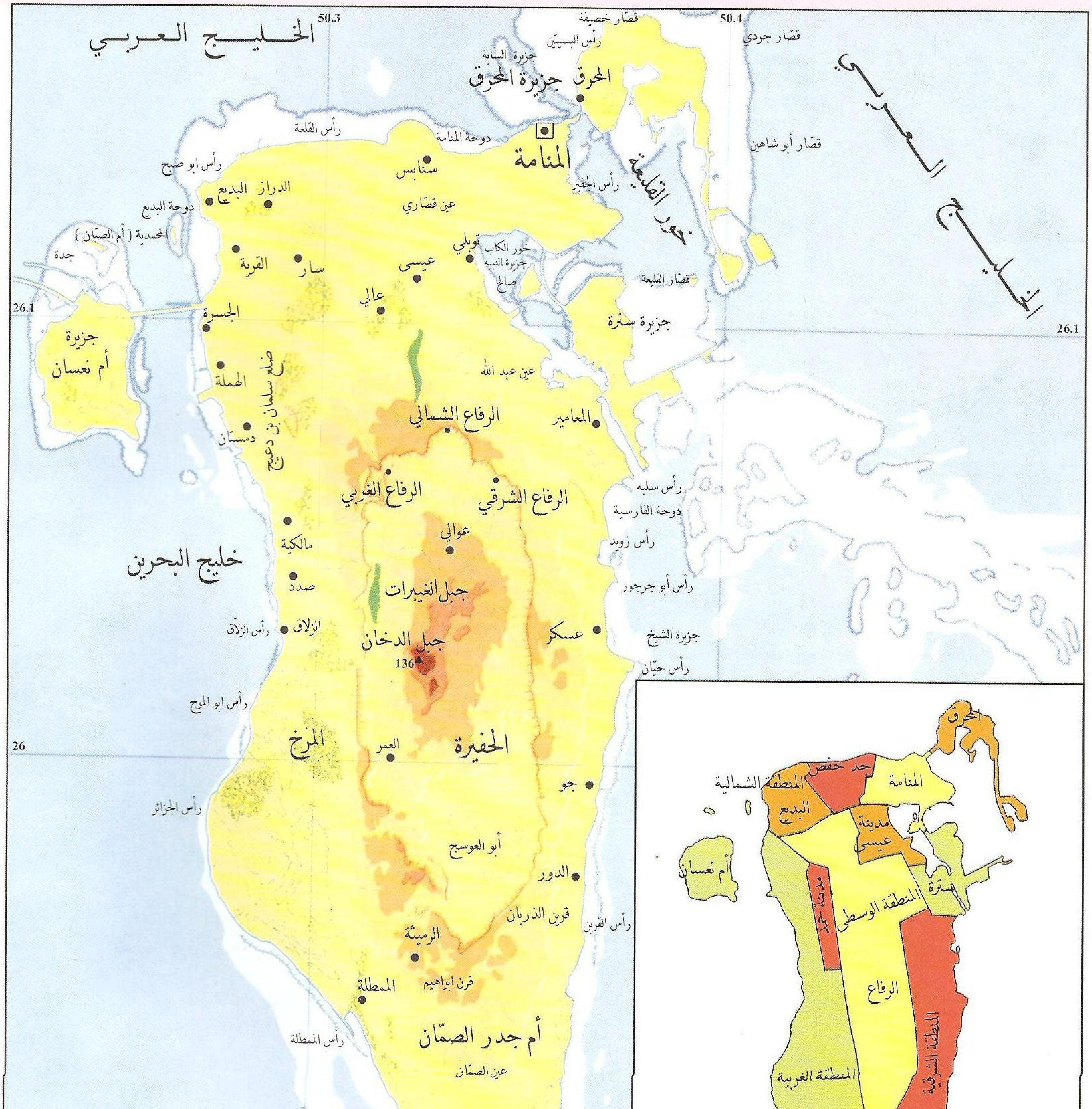

ارتفاع اليابسة عن سطح البحر (بالأمتار)

20 -	0	20	40	60	80	100	200

المقياس 1/000 248 2

KM 10 8 6 4 2 0

الجمهورية العراقية

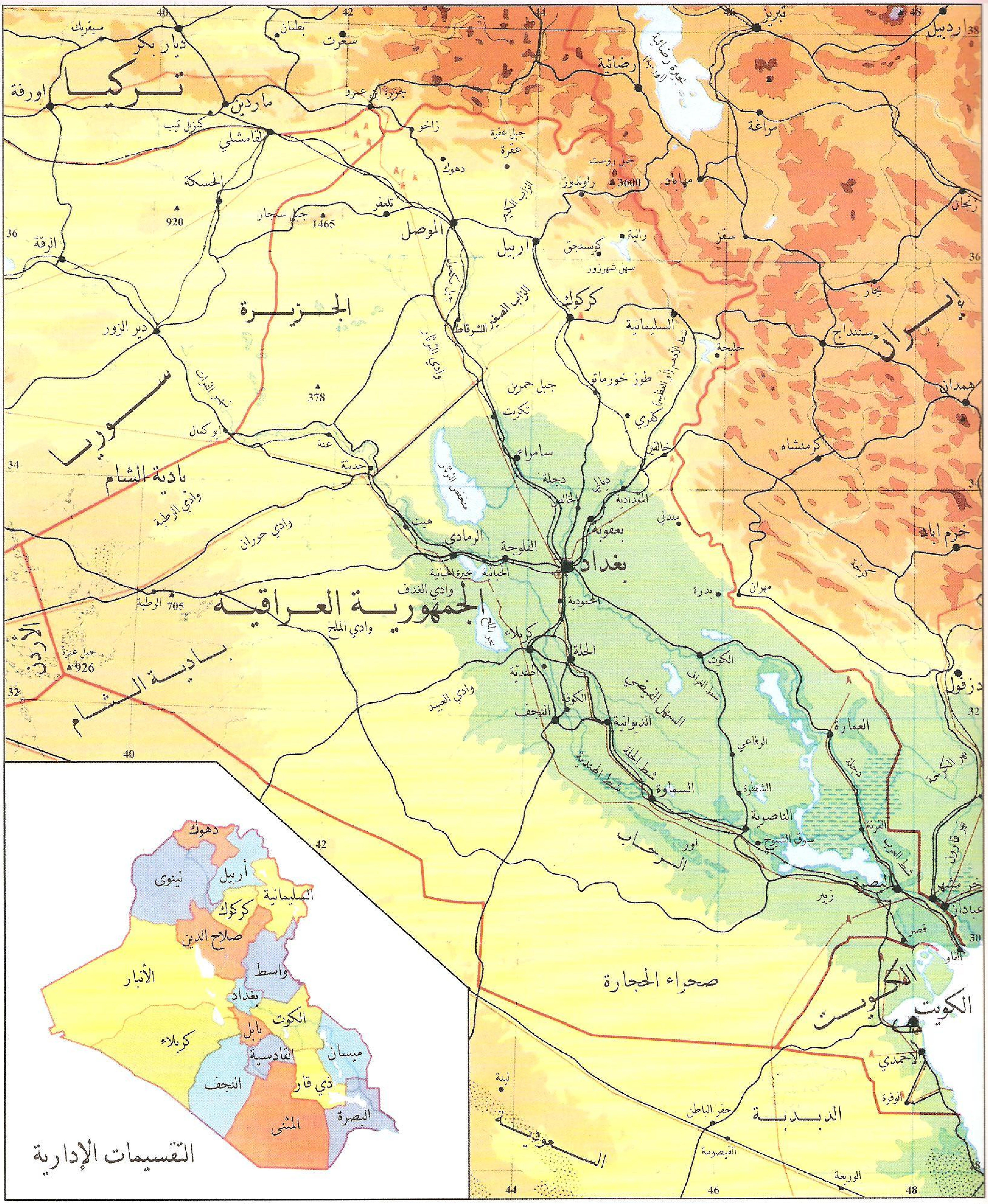

ارتفاع اليابسة عن سطح البحر (بالأمتار)

0	100	200	500	1000	2000	3000	4000	5000

المقياس 1/000 998 4

KM 250 200 150 100 50 0

الجمهورية العربية السورية

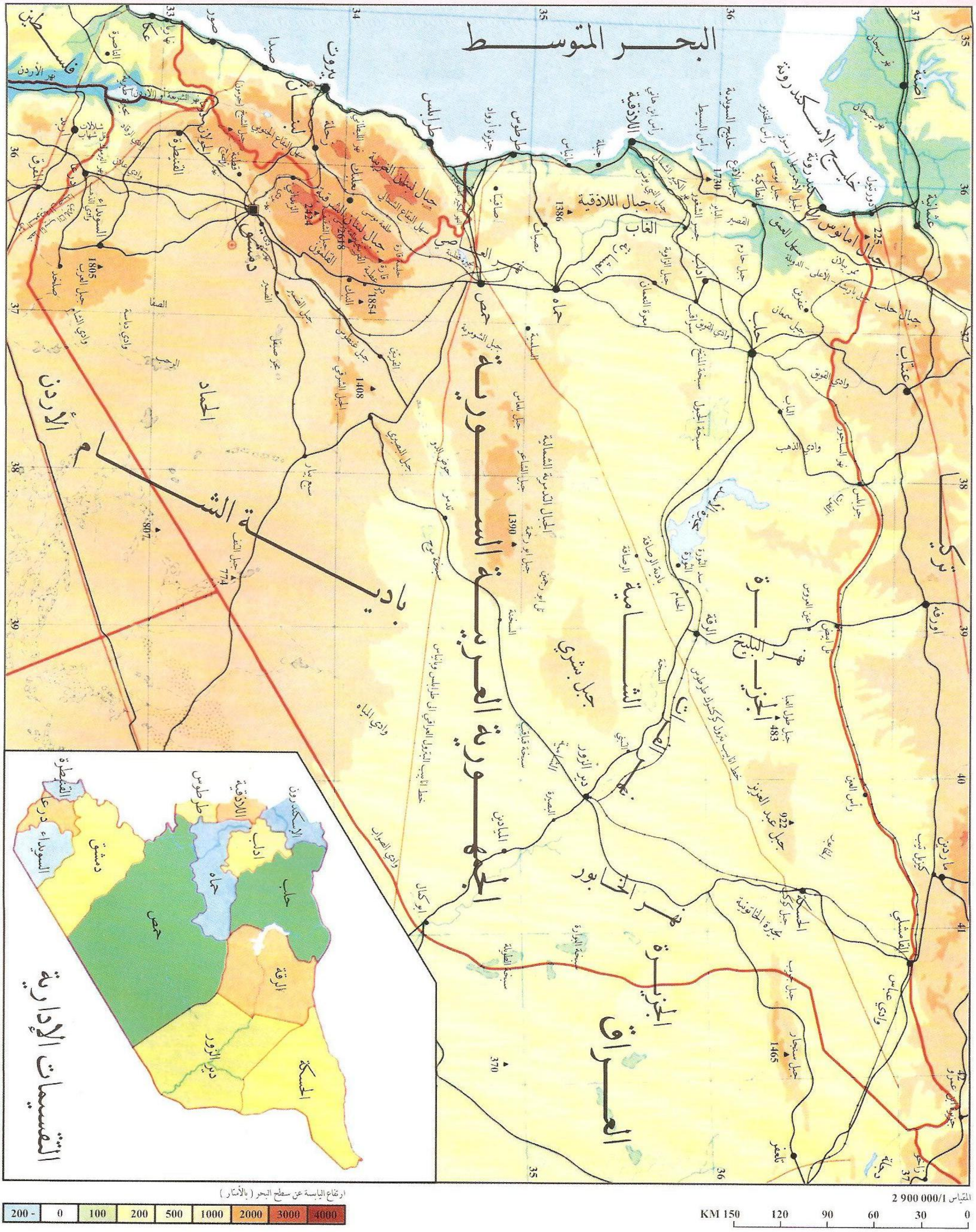

المملكة الأردنية الهاشمية

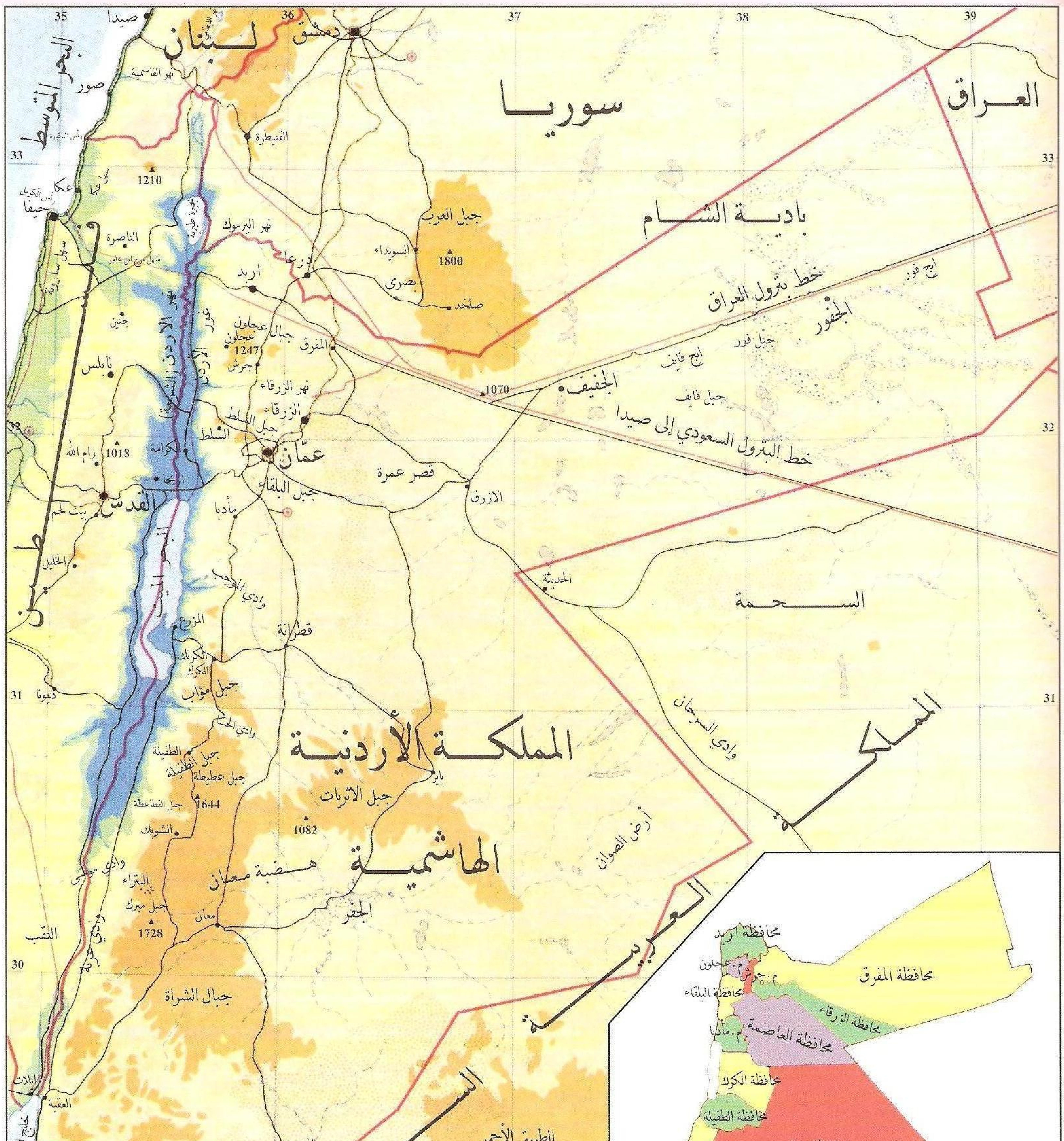

ارتفاع اليابسة عن سطح البحر (بالأمتار)

- 200	0	100	200	500	1000	2000	3000

المقياس 2 248 000/1

KM 150 125 100 75 50 25 0

الجمهورية اللبنانية

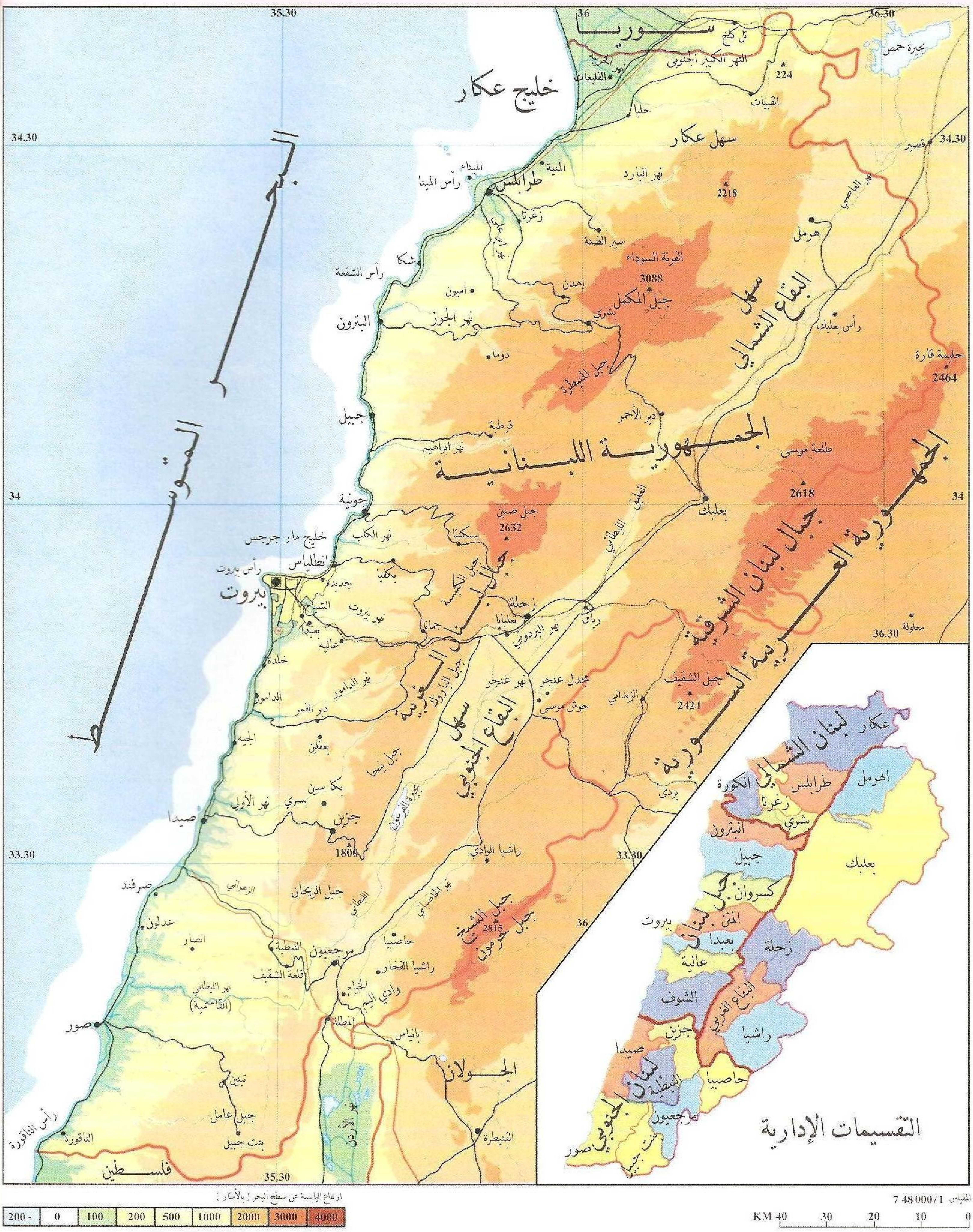

فلسطين

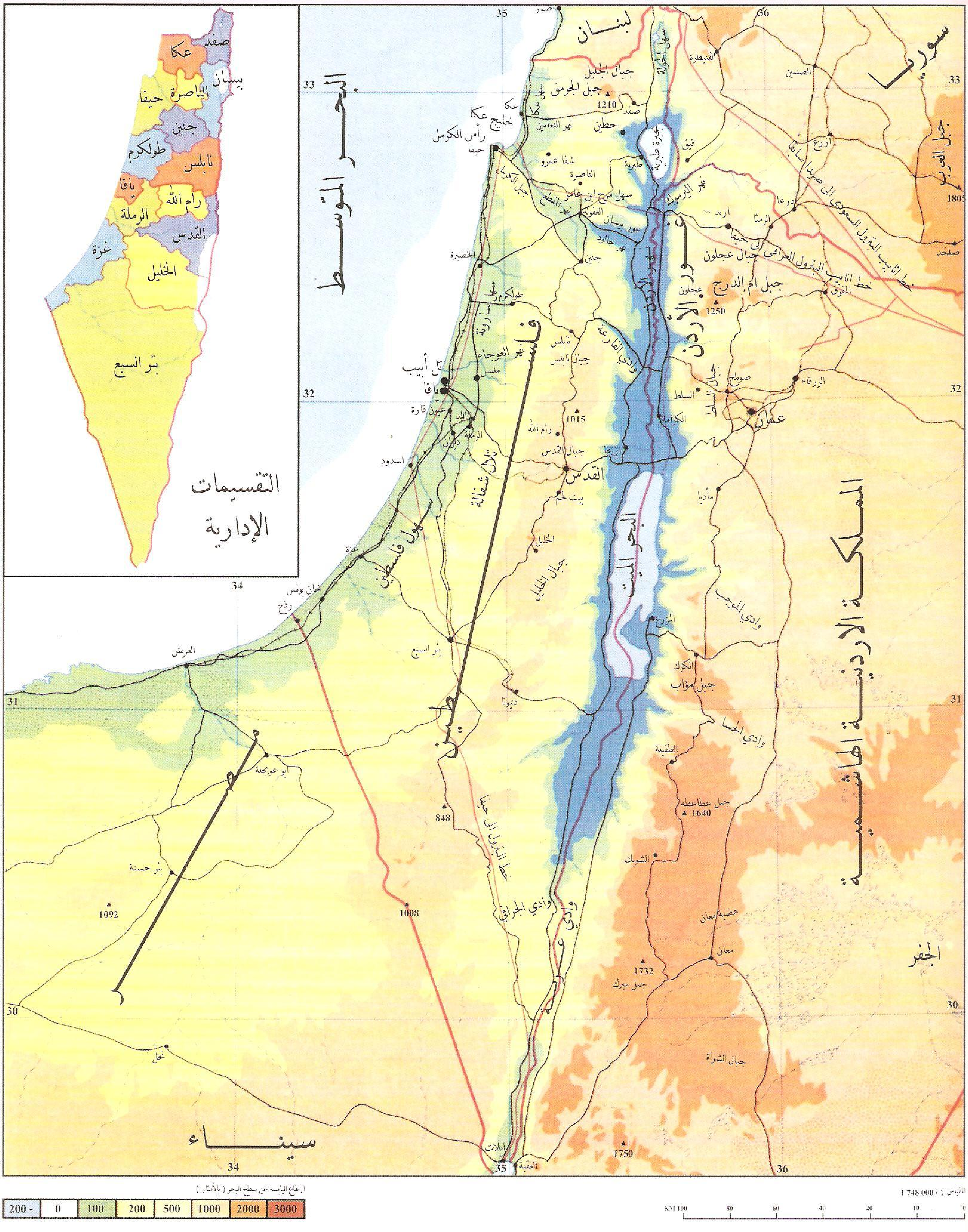

لبنان
سوريا
البحر المتوسط
فلسطين
مصر
المملكة الأردنية الهاشمية
سيناء
التقسيمات الإدارية
صفد
عكا
بيسان
الناصرة
حيفا
جنين
طولكرم
نابلس
يافا
رام الله
الرملة
القدس
غزة
الخليل
بئر السبع
صور
عكا
خليج عكا
رأس الكرمل
حيفا
صفد
جبال الجليل
جبل الجرمق
1210
نهر النعامين
حطين
شفا عمرو
الناصرة
طبرية
بحيرة طبرية
سهل الحولة
القنيطرة
الصنمين
فيق
نهر اليرموك
سهل مرج ابن عامر
العفولة
غور بيسان
جبل الكرمل
الخضيرة
جنين
طولكرم
نابلس
جبال نابلس
وادي الفارعة
نهر الأردن
غور الأردن
نهر العوجاء
تل أبيب
يافا
ملبس
عيون قارة
اللد
الرملة
1015
رام الله
جبال القدس
أريحا
القدس
بيت لحم
الخليل
جبال الخليل
البحر الميت
اسدود
سهول فلسطين
غزة
خان يونس
رفح
العريش
بئر السبع
ديمونا
أبو عوجيلة
848
بئر حسنة
1092
1008
نخل
وادي الجرافي
وادي عربة
ايلات
العقبة
إربد
الرمثا
درعا
جبال عجلون
عجلون
جبل أم الدرج
1250
المفرق
جرش
صويلح
الزرقاء
السلط
جبال السلط
الكرامة
عمان
مادبا
المزرعة
وادي الموجب
الكرك
جبل مؤاب
وادي الحسا
الطفيلة
جبل عطاعطه
1640
الشوبك
هضبة معان
معان
1732
جبل مبرك
جبال الشراة
1750
الجفر
جبل العرب
1805
صلخد
خط أنابيب البترول العراقي إلى حيفا
خط أنابيب البترول السعودي إلى صيدا سابقا
خط البترول إلى حيفا
33
32
31
30
34
35
36
ارتفاع اليابسة عن سطح البحر (بالأمتار)
-200
0
100
200
500
1000
2000
3000
المقياس 1 / 748 000 1
KM 100
80
60
40
20
10
0

جمهورية مصر العربية

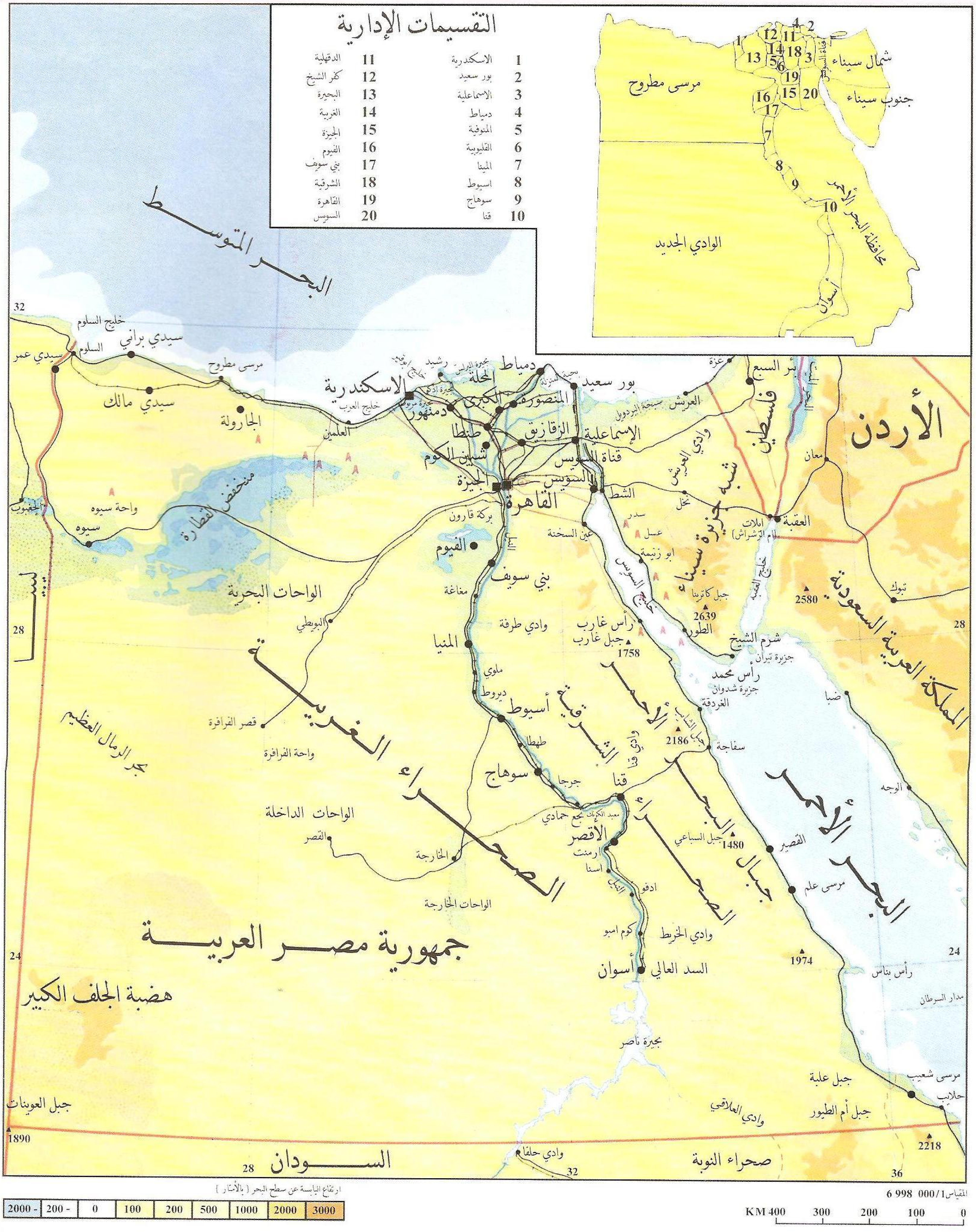

1	الاسكندرية	11	الدقهلية
2	بور سعيد	12	كفر الشيخ
3	الاسماعلية	13	البحيرة
4	دمياط	14	الغربية
5	المنوفية	15	الجيزة
6	القليوبية	16	الفيوم
7	المينا	17	بني سويف
8	اسيوط	18	الشرقية
9	سوهاج	19	القاهرة
10	قنا	20	السويس

جمهورية السودان

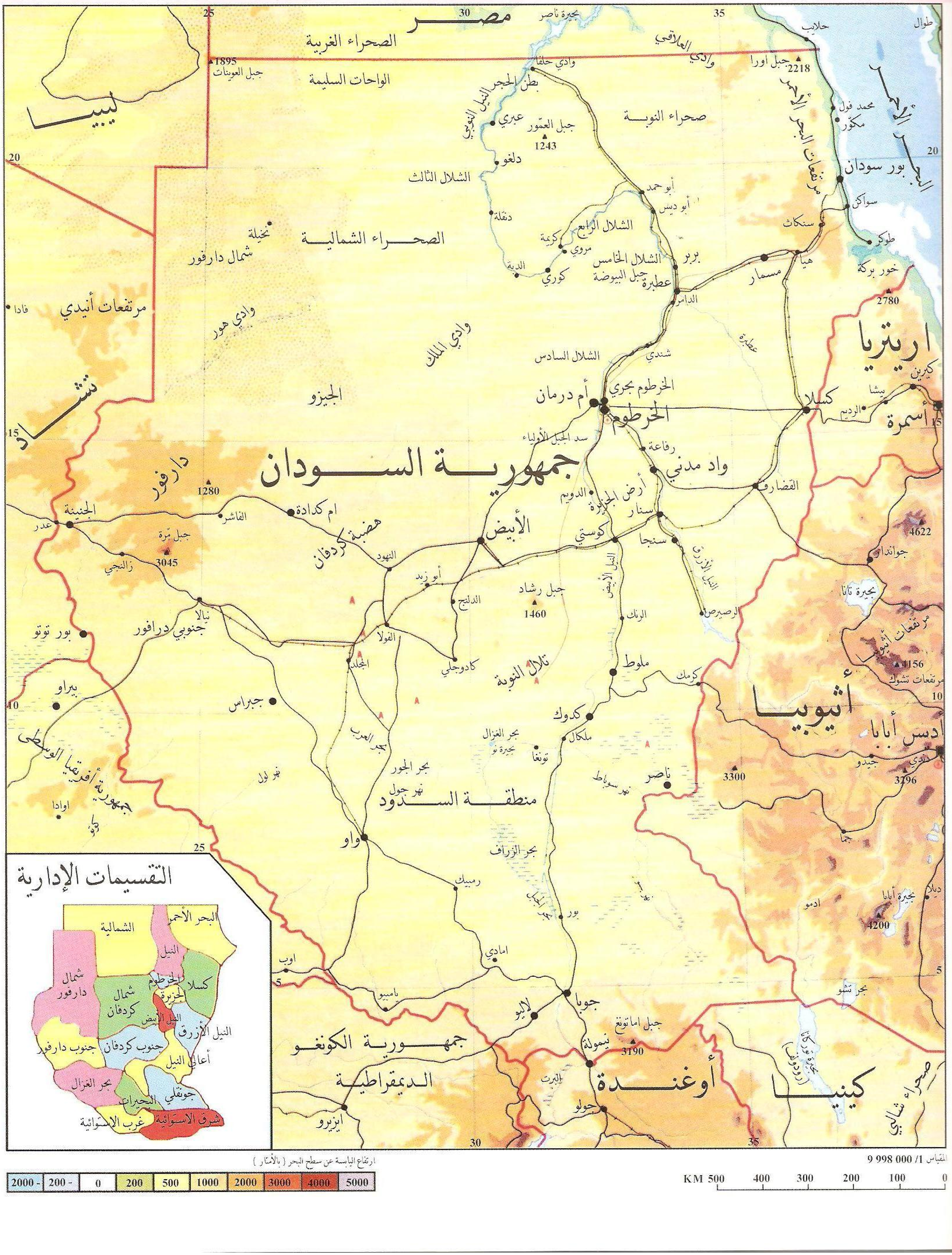

جمهورية الصومال

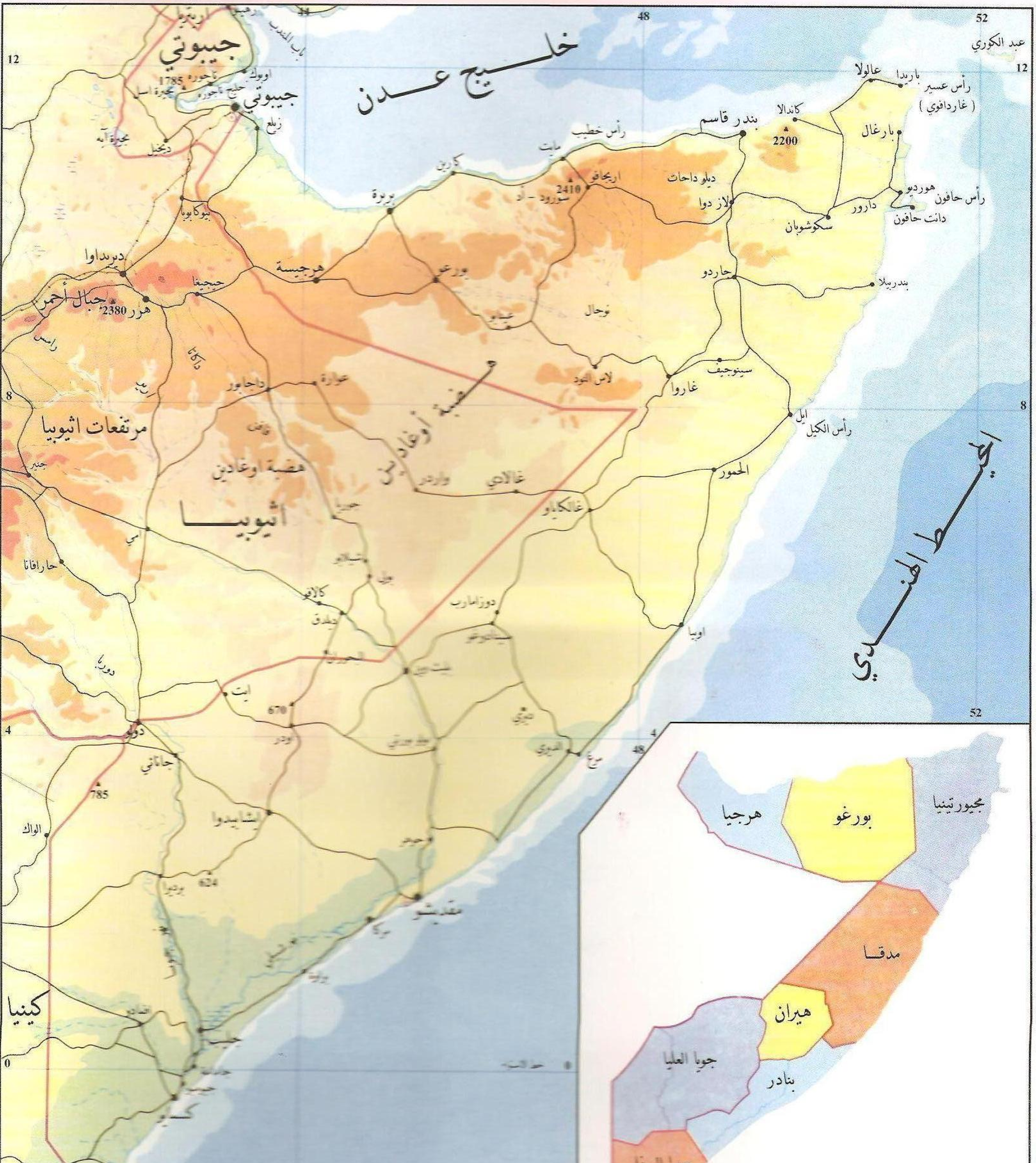

التقسيمات الإدارية

المقياس 1/000 998 6

KM 400 300 200 100 0

5000- 2000- 200- 0

الجماهرية العربية الليبية

المقياس 1/000 498 7

ارتفاع اليابسة عن سطح البحر (بالأمتار)

-2000	-200	0	100	200	500	1000	2000	3000	4000

KM 400 300 200 100 0

الجمهورية التونسية

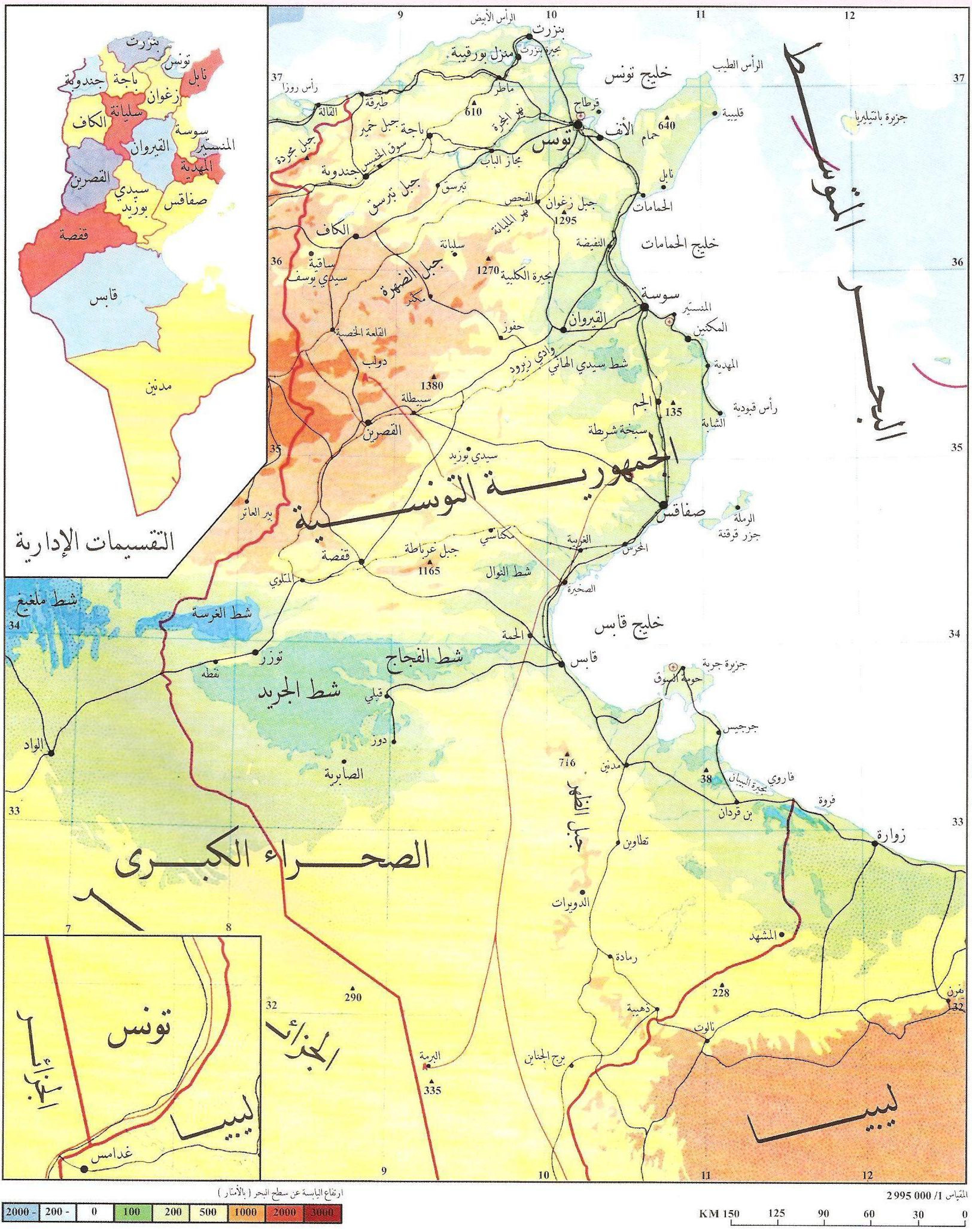

ارتفاع اليابسة عن سطح البحر (بالأمتار)

-2000	-200	0	100	200	500	1000	2000	3000

المقياس 1/ 000 995 2

KM 150 125 90 60 30 0

الجمهورية الجزائرية

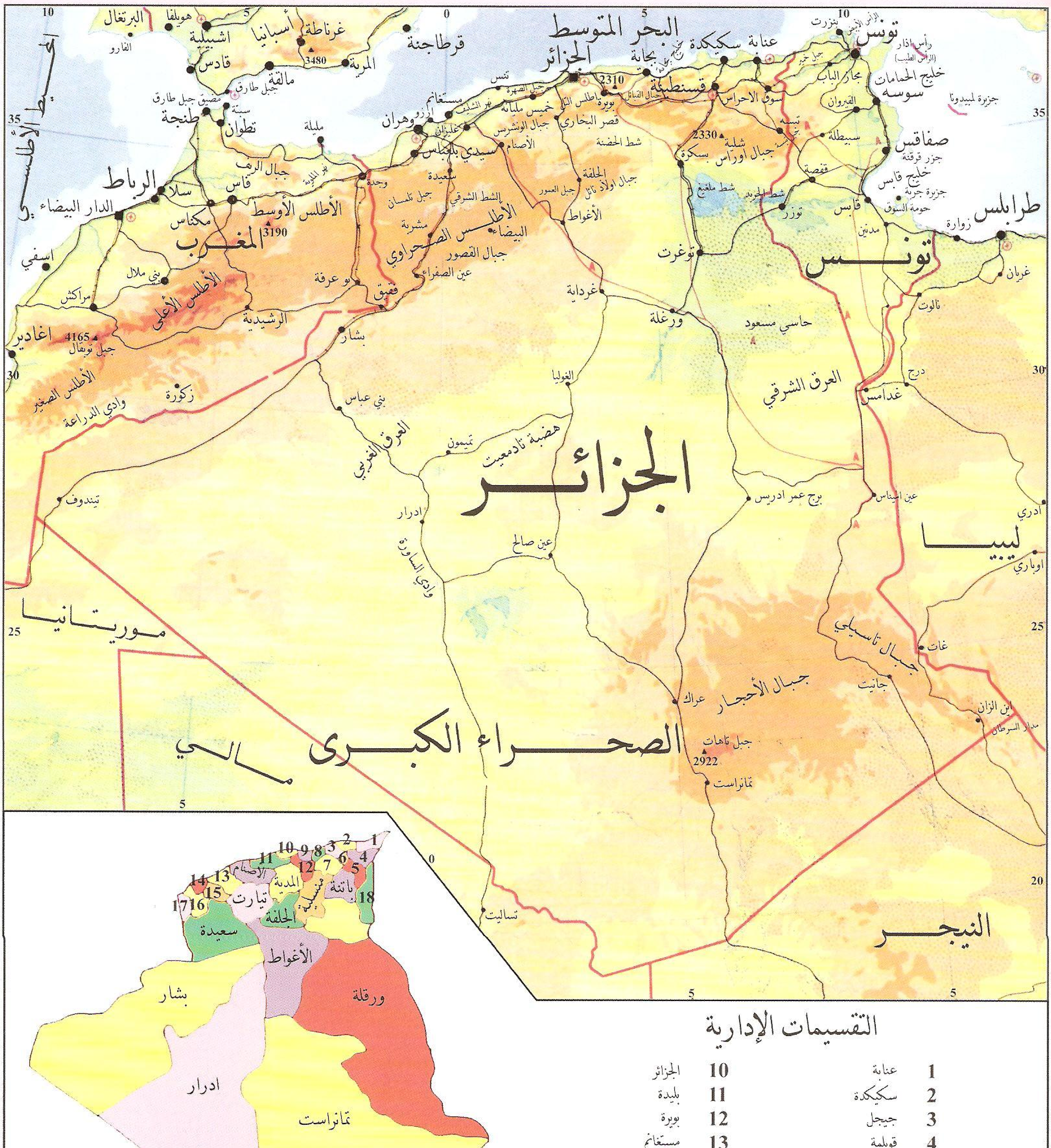

التقسيمات الإدارية

1	عنابة	10	الجزائر
2	سكيكدة	11	بليدة
3	جيجل	12	بويرة
4	قويلمة	13	مستغانم
5	تلمسان	14	وهران
6	قسطنطينة	15	مسكرة
7	سطيف	16	سيدي بلعباس
8	بجاية	17	تلمسان
9	تيزي اوزو	18	تبسة

ارتفاع اليابسة عن سطح البحر (بالأمتار)

200 -	0	100	200	500	1000	2000	3000

المقياس 1/ 000 11998

0 100 200 300 400 500 KM 600

المملكة المغربية

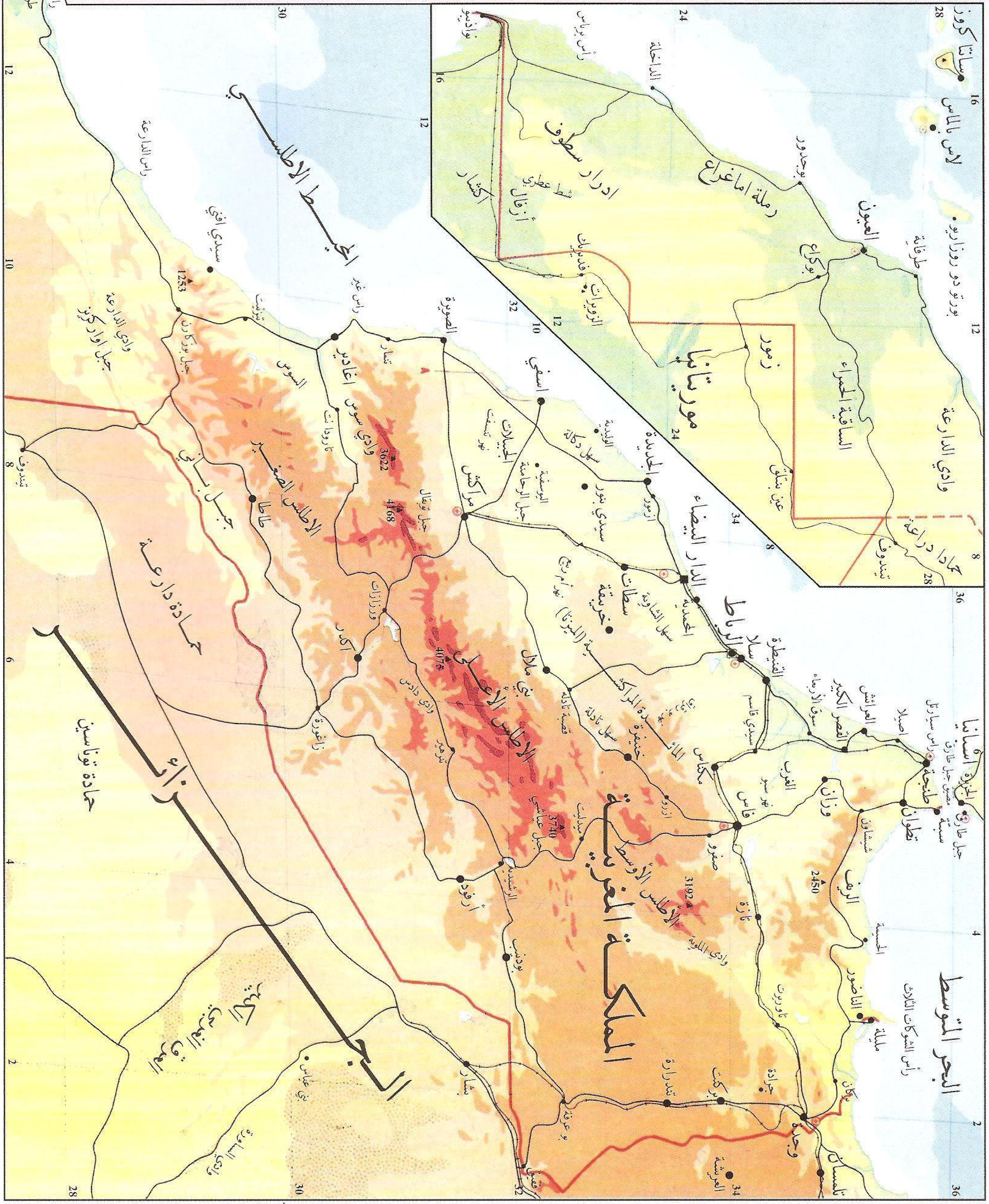

ارتفاع اليابسة عن سطح البحر (بالأمتار)

2000 -	200 -	0	100	200	500	1000	2000	3000	4000

المقياس 1/ 4 998 000

KM 250 200 150 100 50 0

جمهورية موريتانيا

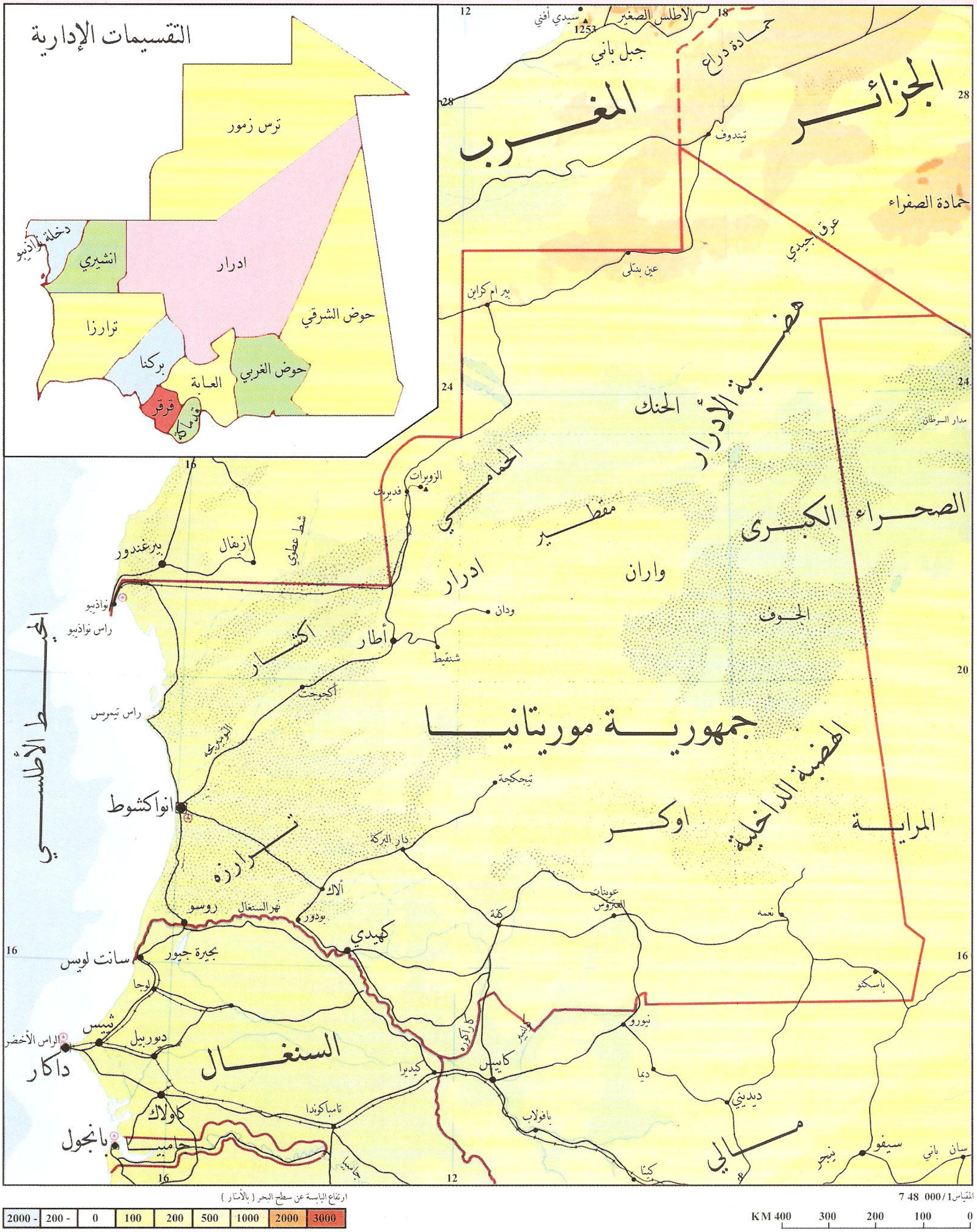

ارتفاع اليابسة عن سطح البحر (بالأمتار)

2000 -	200 -	0	100	200	500	1000	2000	3000

المقياس1/000 48 7

KM 400 300 200 100 0

أفريقيا - طبيعياً

ارتفاع اليابسة عن سطح البحر (بالأمتار)

5000-	2000-	200-	0	200	500	1000	2000	3000	4000

المقياس 1/000 998 39

KM 2000 1500 1000 500 0

أفريقيا - سياسياً

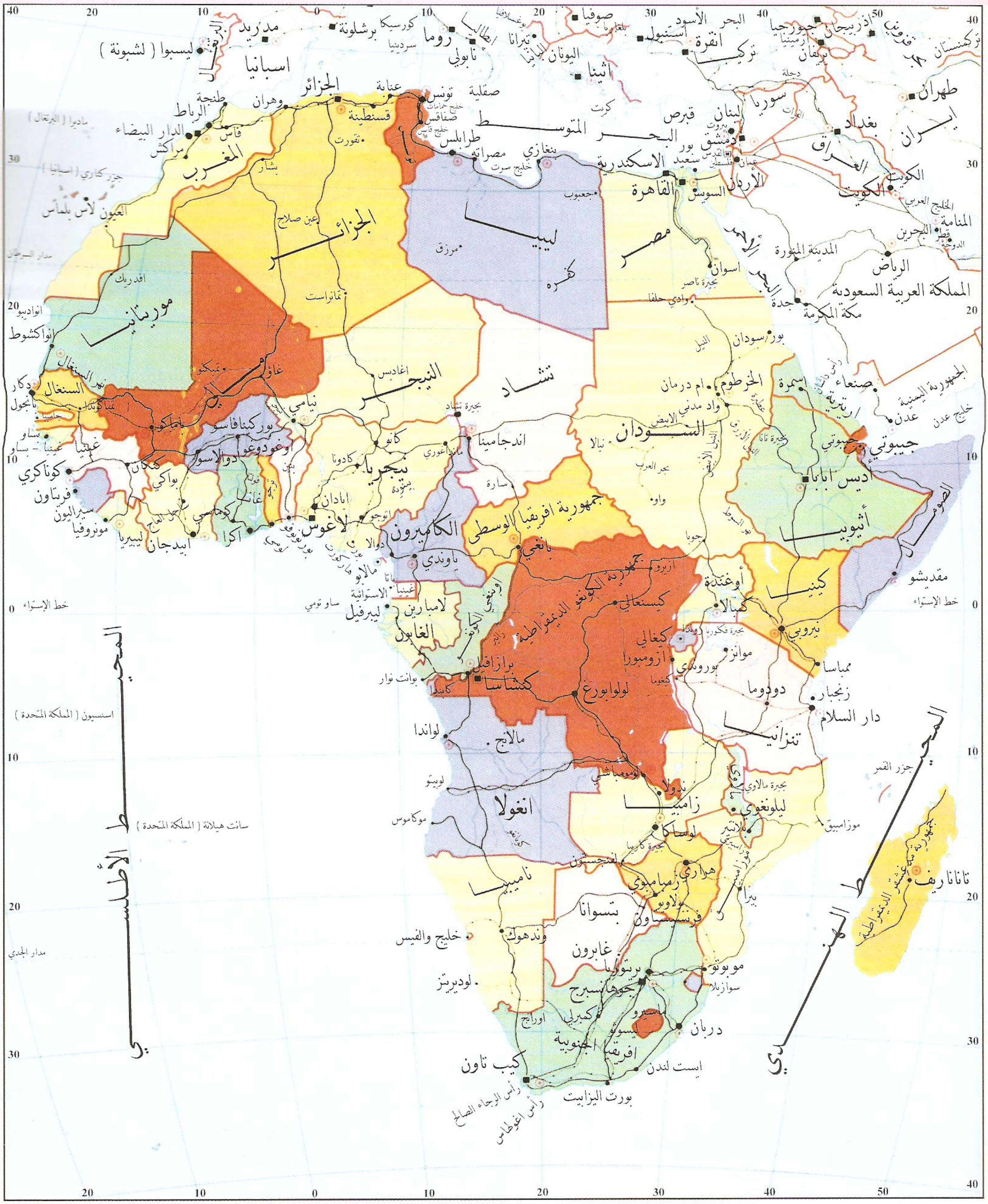

المقياس 1/39 998 000

KM 2000 1500 1000 500 0

دول خليج غينيا وأفريقيا الغربية

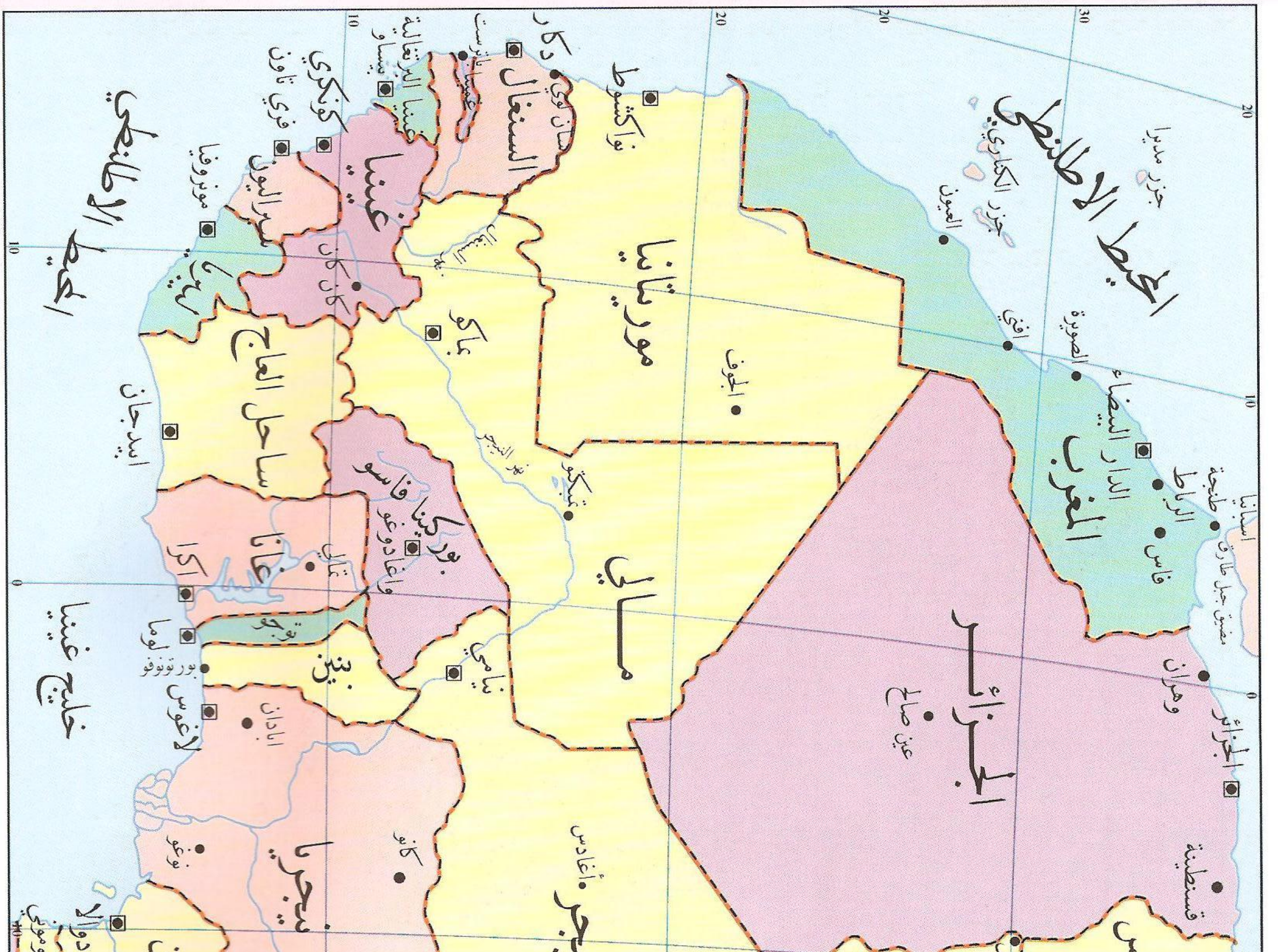

المقياس 1/ 24 98 000

KM 800 600 400 200 0

دول أواسط أفريقيا وجنوبها

آسيا - طبيعياً

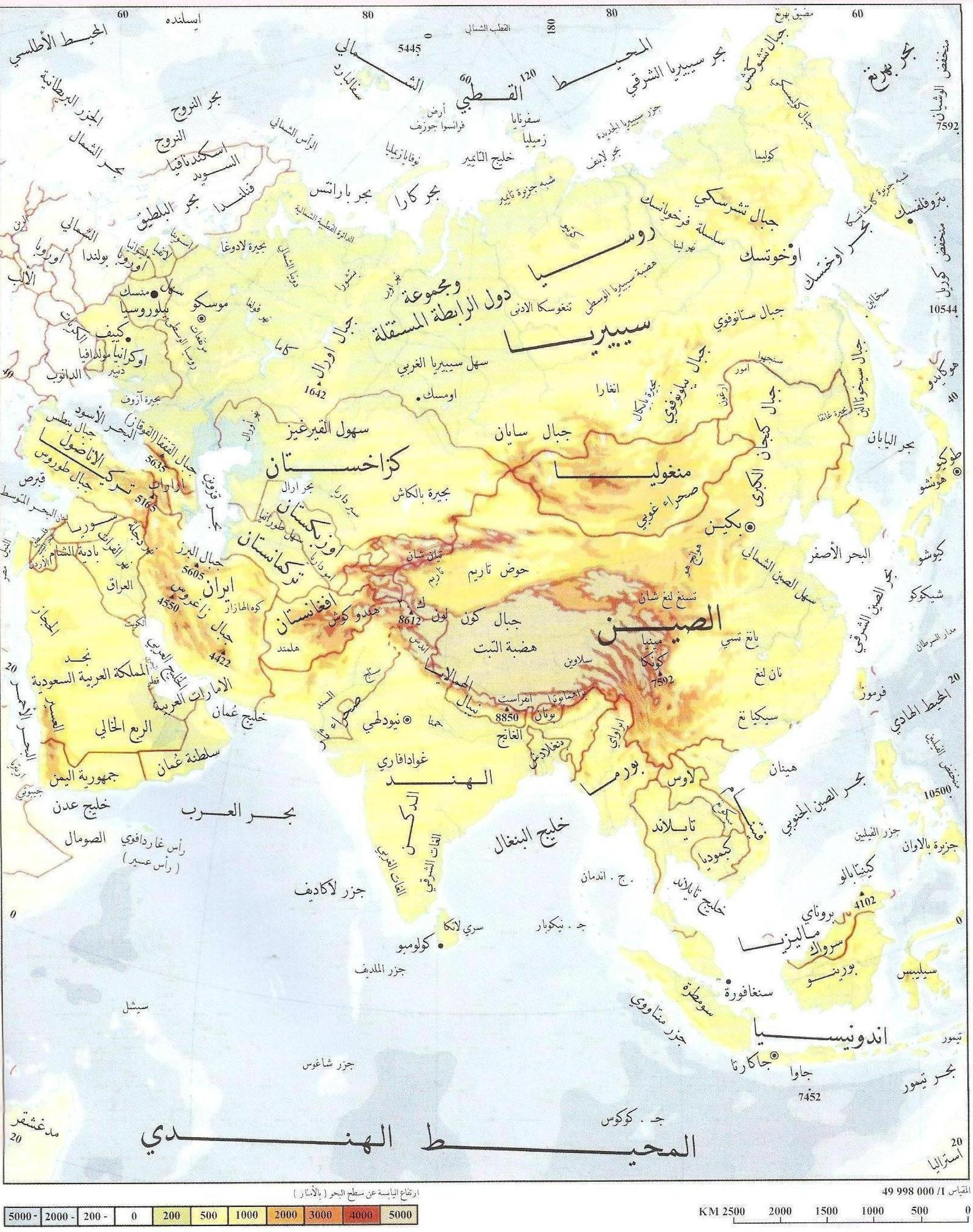
المحيط الأطلسي
اسلنده
الجزر البريطانية
بحر الشمال
بحر النروج
النروج
اسكندنافيا
السويد
فنلندا
بحر البلطيق
المحيط المتجمد الشمالي
سفالبارد
5445
القطب الشمالي
ارض فرانسوا جوزيف
سفرنايا زمليا
نوفايا زمليا
خليج التايمر
بحر كارا
بحر بارانتس
بحر سيبيريا الشرقي
جزر سيبيريا الجديدة
بحر لابتف
جبال تشوكتش
مضيق بهرنغ
بحر بهرنغ
منخفض الوشيان
7592
كوليما
جبال تشرسكي
سلسلة فرخويانسك
بتروفلفسك
بحر اوخوتسك
اوخوتسك
منخفض كوريل
10544
سخالين
جبال سيخوت ألين
هوكايدو
بحر اليابان
طوكيو
هونشو
روسيا
مجموعة دول الرابطة المستقلة
سيبيريا
هضبة سيبيريا الوسطى
تنغوسكا الادنى
تنغوسكا الوسطى
سهل سيبيريا الغربي
جبال اورال
1642
اومسك
موسكو
بحيرة لادوغا
بولندا
اوروبا
الألب
منسك
بيلوروسيا
كييف
اوكرانيا
مولدافيا
الكربات
الدانوب
دنيبر
بحيرة ازوف
البحر الأسود
جبال القفقاز
جبال بنطس
الأناضول
تركيا
جبال طوروس
قبرص
البحر المتوسط
سوريا
العراق
بادية الشام
الأردن
5635
5165
ارارات
بحر قزوين
جبال البرز
5605
ايران
زاغروس
4550
4422
كوه الهازار
سهول القيرغيز
كزاخستان
بحر ارال
بحيرة بالكاش
اوزبكستان
تركمانستان
افغانستان
هندوكوش
هلمند
8612
جبال كون لون
تيان شان
حوض تاريم
هضبة التبت
جبال سايان
بحيرة بايكال
جبال يابلونوفوي
جبال ستانوفوي
انغارا
امور
منغوليا
صحراء غوبي
جبال كينجان الكبرى
بكين
البحر الأصفر
سهل الصين الشمالي
الصين
تسنغ لنغ شان
يانغ تسي
نان لنغ
سيكيانغ
كونكا
7592
مينيا
سلاوين
الهمالايا
8850
نيبال
بوتان
نيودلهي
صحراء ثار
السند
الغانج
بنغلادش
الهند
الدكن
غوادافاري
الغات الغربي
الغات الشرقي
سري لانكا
كولومبو
جزر لاكاديف
جزر المالديف
خليج البنغال
ج. اندمان
ج. نيكوبار
بورما
ايراوادي
لاوس
تايلاند
كمبوديا
خليج تايلاند
فيتنام
هينان
بحر الصين الجنوبي
بحر الصين الشرقي
كيوشو
شيكوكو
فرموز
مدار السرطان
المحيط الهادي
منخفض الفيليبين
10500
جزر الفيلين
جزيرة بالاوان
كينابالو
4102
بروناي
ماليزيا
سرواك
بورنيو
سيليبس
سنغافورة
سومطرة
جزر منتاووي
اندونيسيا
جاكارتا
جاوا
7452
تيمور
بحر تيمور
استراليا
ج. كوكوس
جزر شاغوس
سيشل
مدغشقر
المحيط الهندي
بحر العرب
رأس غاردافوي
(رأس عسير)
الصومال
خليج عدن
جيبوتي
جمهورية اليمن
سلطنة عمان
خليج عمان
الربع الخالي
الامارات العربية
قطر
الخليج العربي
الكويت
المملكة العربية السعودية
نجد
الحجاز
البحر الأحمر
مصر
ارتفاع اليابسة عن سطح البحر (بالأمتار)
5000- 2000- 200- 0 200 500 1000 2000 3000 4000 5000
المقياس 1/ 000 998 49
KM 2500 2000 1500 1000 500 0

آسيا - سياسياً

المقياس 1/ 000 998 49

KM 2500 2000 1500 1000 500 0

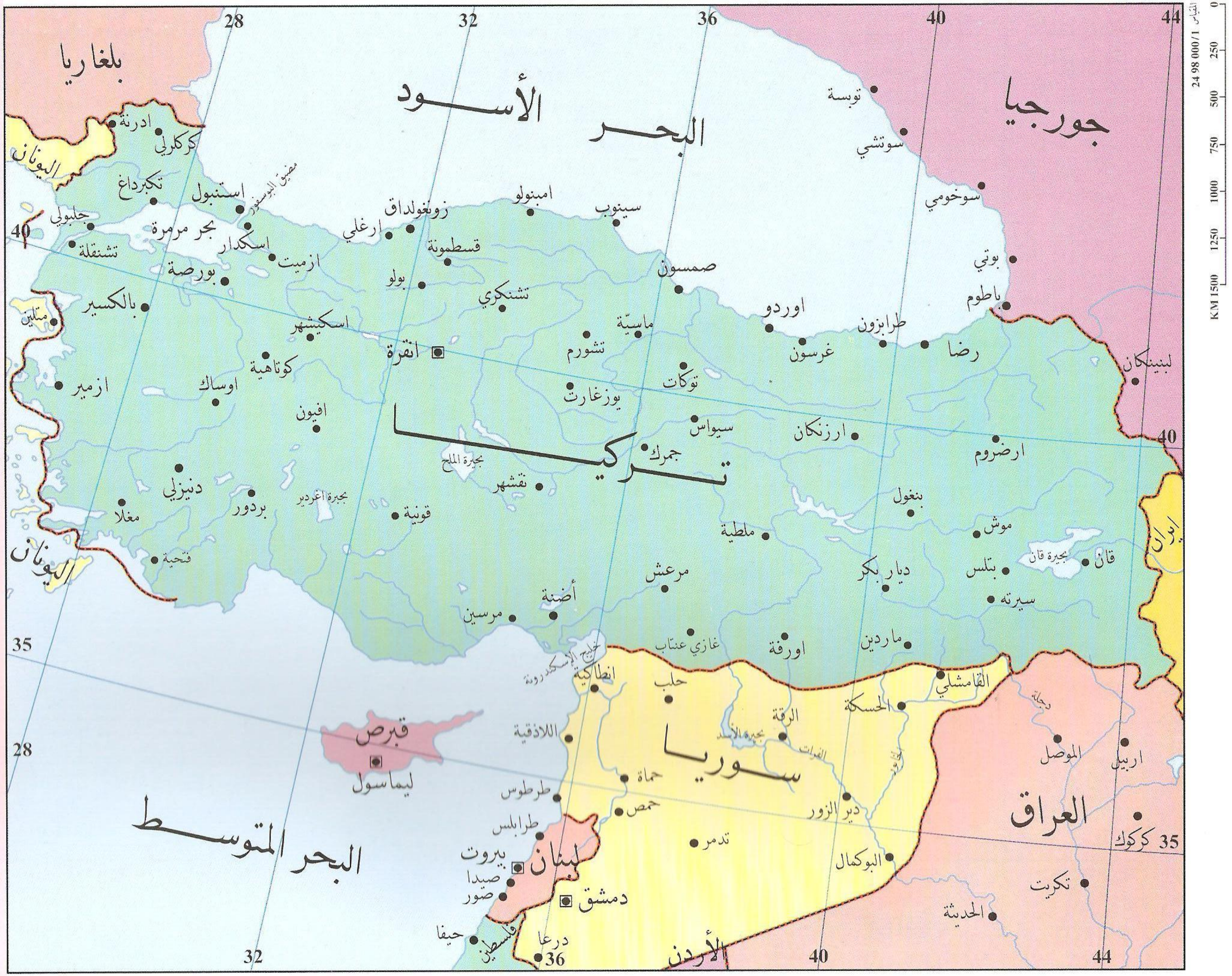
بلغاريا
اليونان
البحر الأسود
جورجيا
تركيا
سوريا
العراق
إيران
الأردن
لبنان
فلسطين
قبرص
ليماسول
البحر المتوسط
ادرنة
كركلرلي
تكبرداغ
استنبول
مضيق البوسفور
جلبولي
بحر مرمرة
تشنقلة
اسكدار
ازميت
بورصة
بالكسير
متلين
ازمير
اوساك
كوتاهية
اسكيشهر
افيون
دنيزلي
مغلا
بردور
فتحية
بحيرة اغردير
قونية
انقرة
بولو
قسطمونة
ارغلي
زونغولداق
امبنولو
سينوب
تشنكري
بحيرة الملح
تقشهر
صمسون
ماسية
تشورم
يوزغارت
توكات
جمرك
سيواس
اوردو
غرسون
طرابزون
رضا
باطوم
بوتي
سوخومي
سوتشي
توسة
ارزنكان
ارضروم
لبنينكان
بنغول
موش
ملطية
مرعش
ديار بكر
بتلس
بحيرة قان
قان
سيرته
أضنة
مرسين
غازي عنتاب
اورفة
ماردين
خليج الإسكندرونة
انطاكية
حلب
الرقة
بحيرة الأسد
الفرات
الحسكة
القامشلي
الخابور
دجلة
اللاذقية
حماة
حمص
طرطوس
طرابلس
دير الزور
تدمر
البوكمال
بيروت
صيدا
صور
دمشق
حيفا
درعا
الموصل
اربيل
كركوك
تكريت
الحديثة
28
32
36
40
44
35
المقياس 24 98 000/1
0
250
500
750
1000
1250
KM 1500

المقياس 1/ 49 998 000

0 500 1000 1500 2000 KM 2500

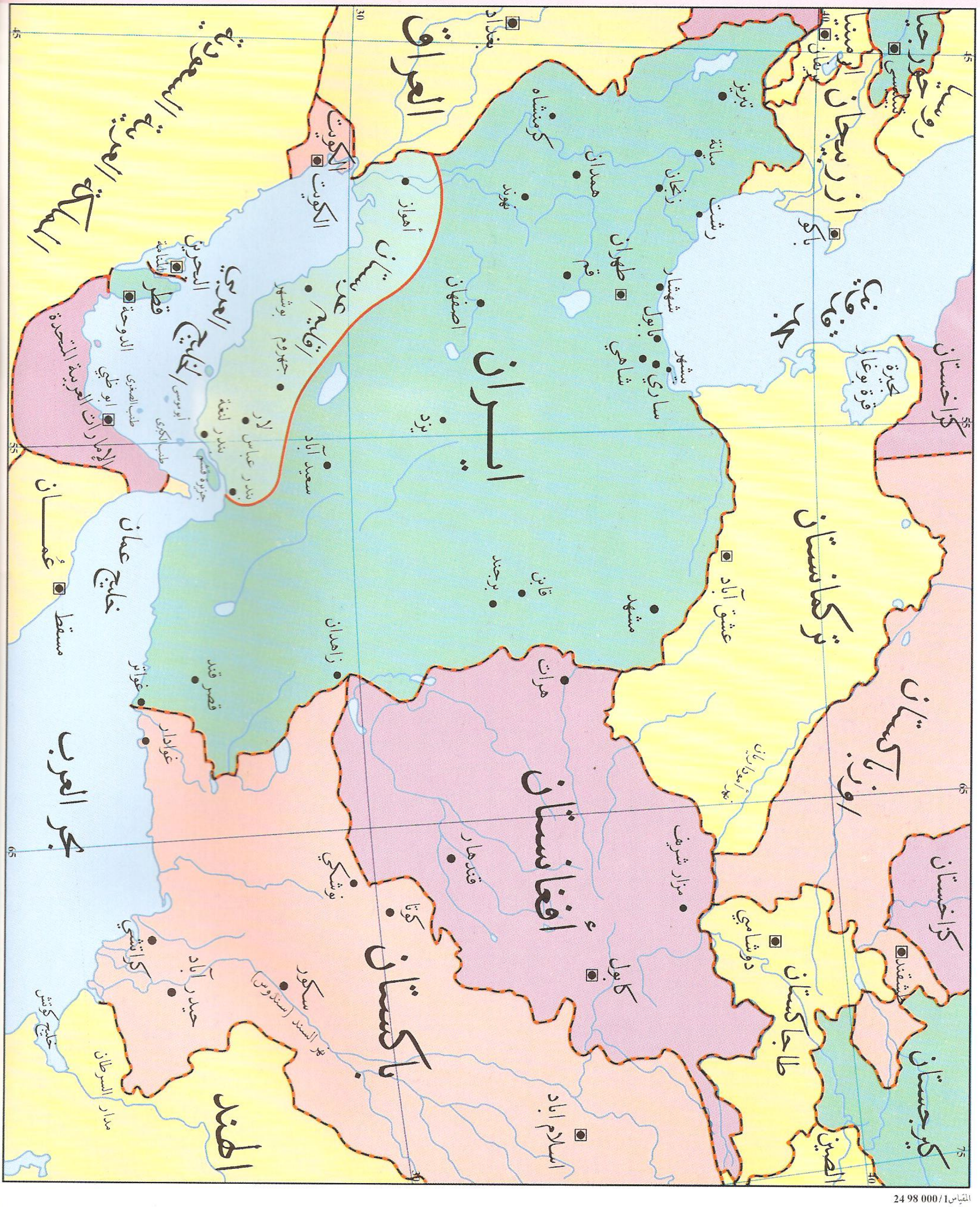

المقياس 1/ 24 98 000

KM 800 600 400 200 0

شبه القارة الهندية

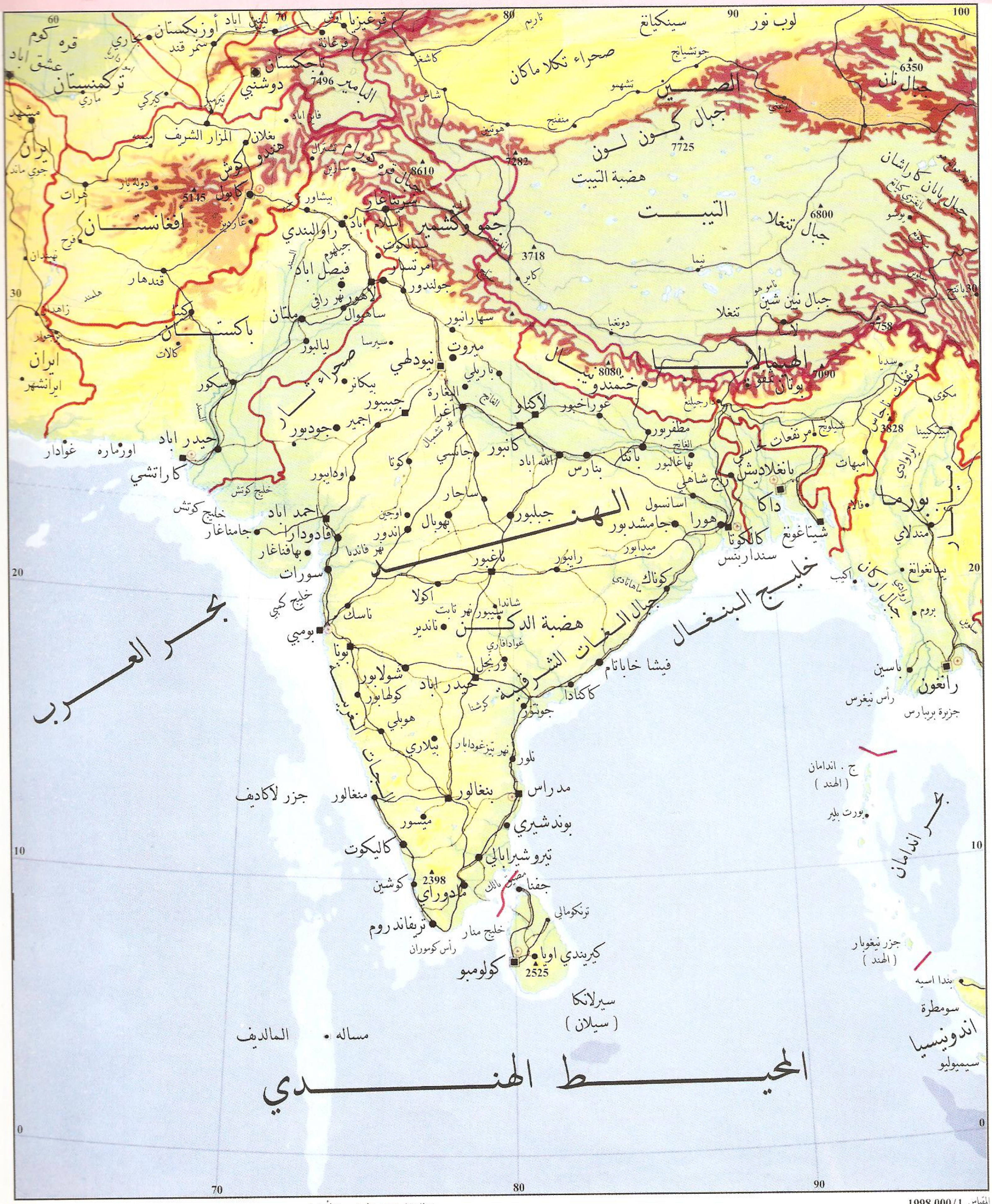

ارتفاع اليابسة عن سطح البحر (بالأمتار)

5000-	2000-	200-	0	200	500	1000	2000	3000	4000	5000

المقياس 1/ 000 1998

KM 1000 800 600 400 200 0

أندونيسيا الفيليبين

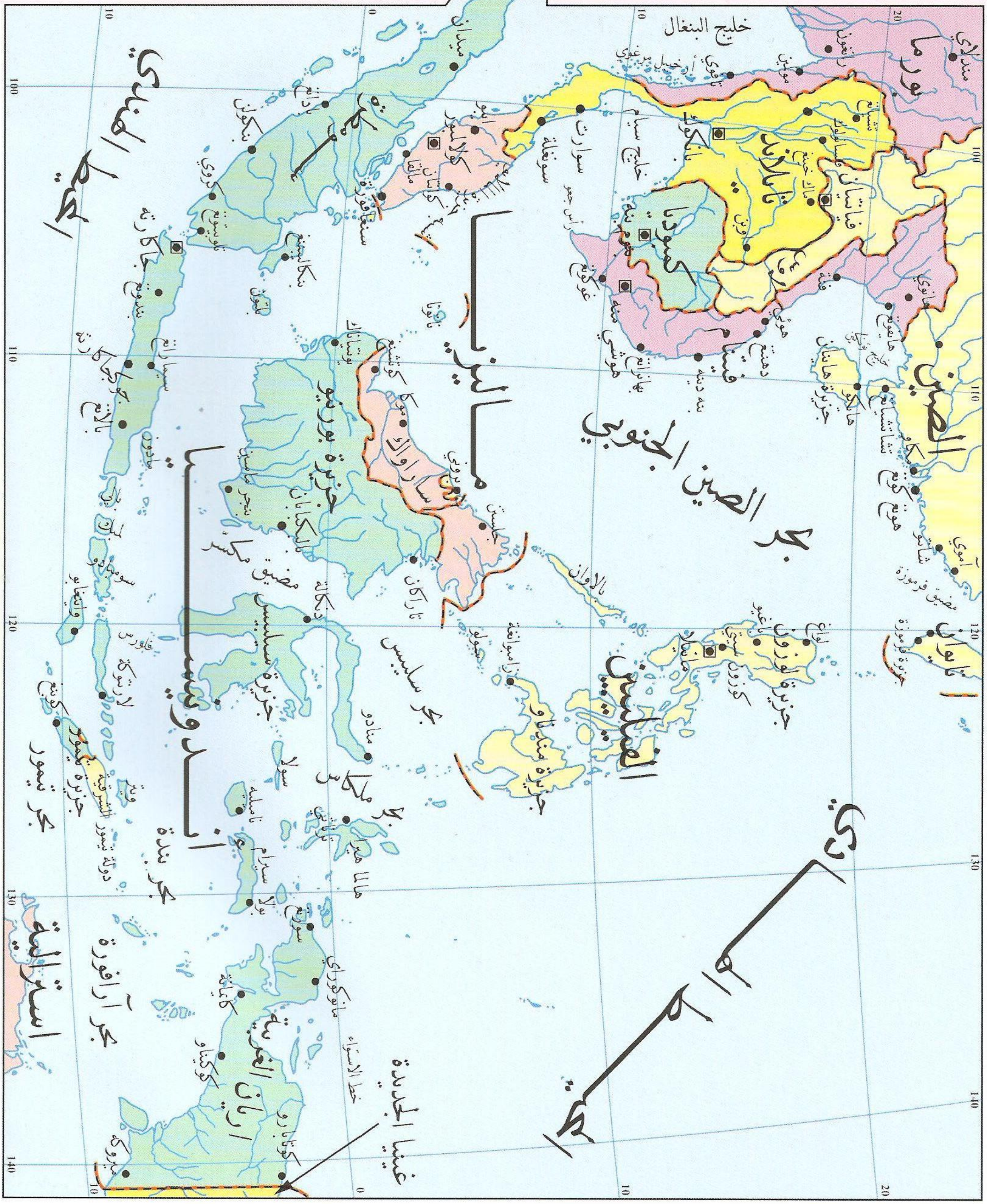

المقياس 1/000 98 24

KM 800 600 400 200 0

الصين

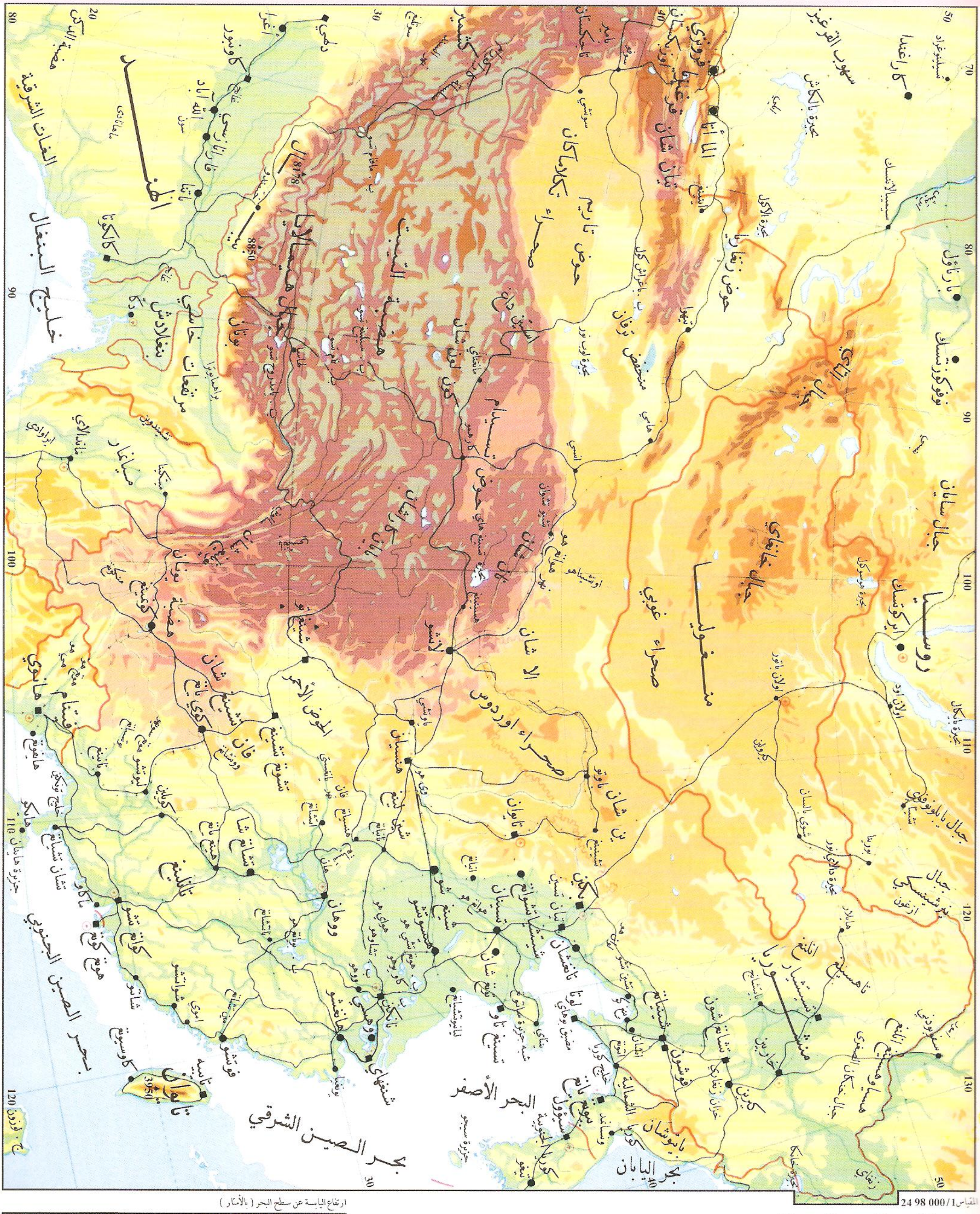

ارتفاع اليابسة عن سطح البحر (بالأمتار)

-200	0	200	500	1000	2000	3000	5000	7000

المقياس 1/ 000 98 24

KM 800 600 400 200 0

اليابان

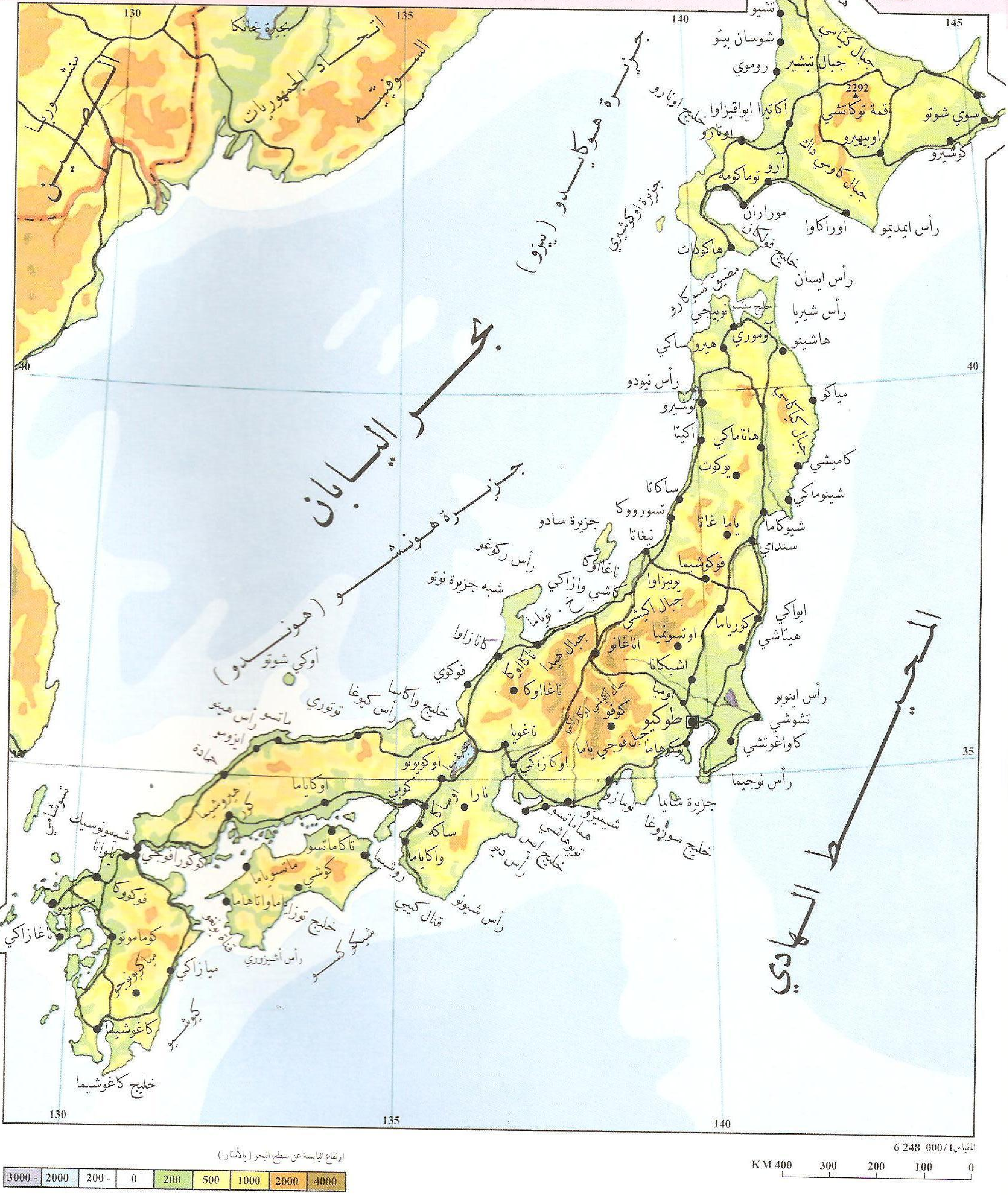
الصين
منشوريا
اتحاد الجمهوريات السوفيتية
بحيرة خانكا
بحر اليابان
المحيط الهادي
جزيرة هوكايدو (ييزو)
جزيرة هونشو (هوندو)
شيكوكو
كيوشو
جزيرة اوكوشيري
جزيرة سادو
جزيرة شاشيما
أوكي شوتو
شبه جزيرة نوتو
هاماتومبيتسو
واكاناي
تشيو
شوسان بيتو
رومو
جبال كيتامي
جبال تيشير
قمة توكاتشي
2292
اكاتيرا ايواقيزاوا
خليج اوتارو
اوتارو
سوي شوتو
كوشيرو
اوبيهيرو
جبال كاومي داك
آرو
توماكومه
موراران
اوراكاوا
رأس ايمديمو
هاكودات
خليج فونكا
مضيق تسوغارو
رأس ايسان
رأس شيريا
نوبيجي
اوموري
هيروساكي
هاشينو
رأس نيودو
نوشيرو
مياكو
اكيتا
هاناماكي
جبال كيتاكامي
يوكوت
كاميشي
ساكاتا
شينوماكي
تسورووكا
ياما غاتا
شيوكاما
سنداي
نيغاتا
رأس ركوغو
ناغاوكا
فوكوشيما
كاشي وازاكي
يونيزاوا
جبال اكيشي
ايواكي
توياما
كورياما
هيتاشي
اوتسونوميا
كانازاوا
جبال هيدا
اناغانو
اشيكاغا
فوكوي
ناغاوكا
اوميا
رأس اينوبو
خليج واكاسا
رأس كيوغا
تشوشي
توتوري
طوكيو
كوفو
ماتسو
رأس هينو
ايزومو
ناغويا
جبل فوجي ياما
يوكوهاما
كاواغوتشي
هامادة
اوكا زاكي
رأس نوجيما
اوكوياما
اوكاياما
شيزوكا
نوماز
كوبي
نارا
اوساكا
هيروشيما
كوري
ساكه
هاماماتسو
شيمونوسيك
تسوشيما
تاكاماتسو
واكاياما
توكوشيما
خليج ايس
رأس ديو
خليج سوزوغا
ماتسوياما
كوشي
خليج توزا
فوكووكا
سيسيبو
ناغازاكي
كوماموتو
قناة بونغو
رأس أشيزوري
قنال كيبي
رأس شيونو
ميازاكي
مياكونوجو
كاغوشيما
خليج كاغوشيما
130
135
140
145
40
35
ارتفاع اليابسة عن سطح البحر (بالأمتار)
3000 -
2000 -
200 -
0
200
500
1000
2000
4000
المقياس 1/000 248 6
KM 400
300
200
100
0

المقياس 1/ 000 98 24

KM 800 600 400 200 0

بولندا - التشيك - هنغاريا - سلوفيكيا

المقياس 1/000 248 6

KM 400 300 200 100 0

رومانيا - هنغاريا - بلغاريا - يوغسلافيا - البانيا - اليونان

فرنسا - طبيعياً

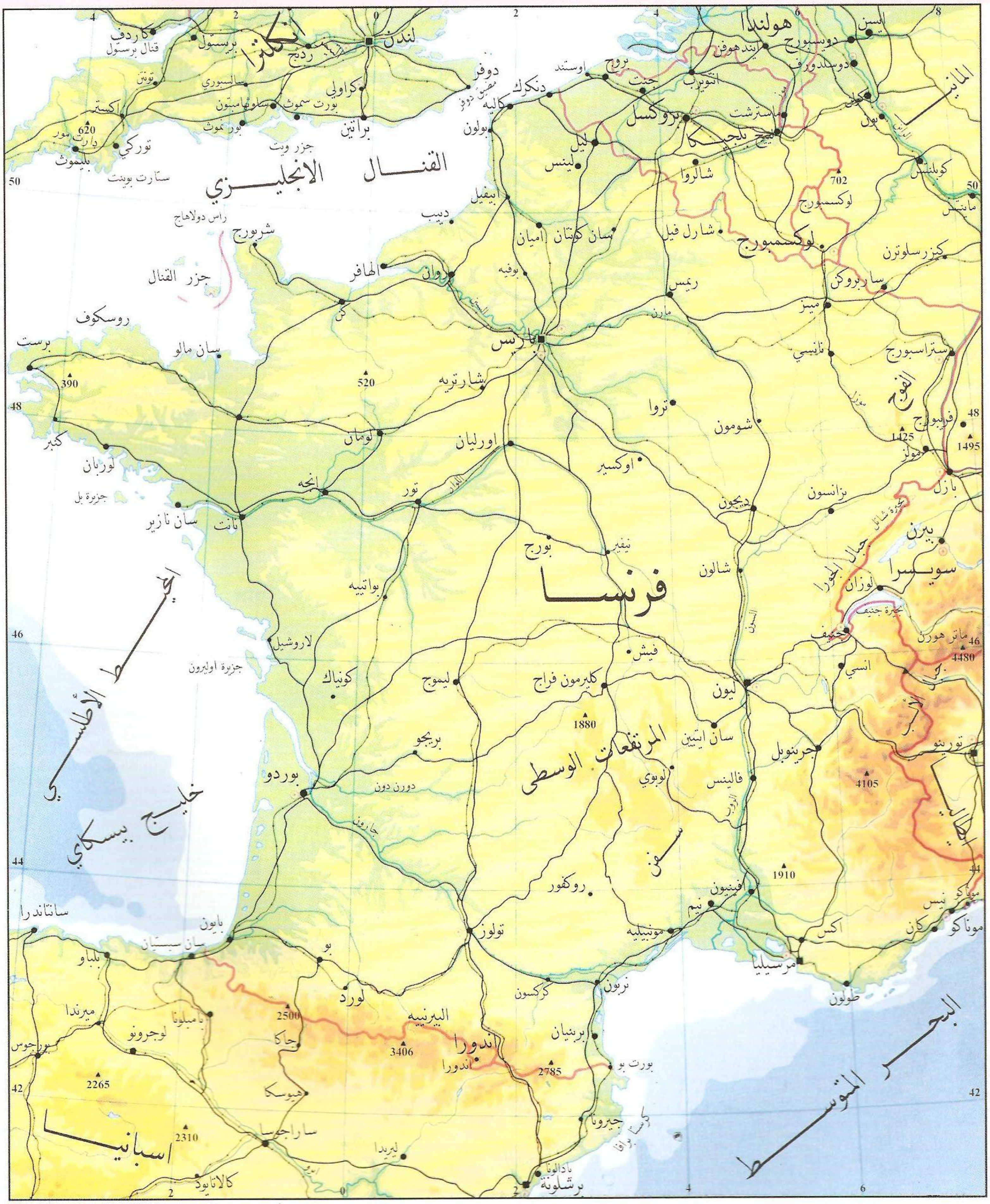

(ارتفاع اليابسة عن سطح البحر (بالأمتار))

2000 -	200 -	0	100	200	500	1000	2000	3000	4000

المقياس 1/ 000 98 4

KM 250 200 150 100 50 0

فرنسا - سياسياً

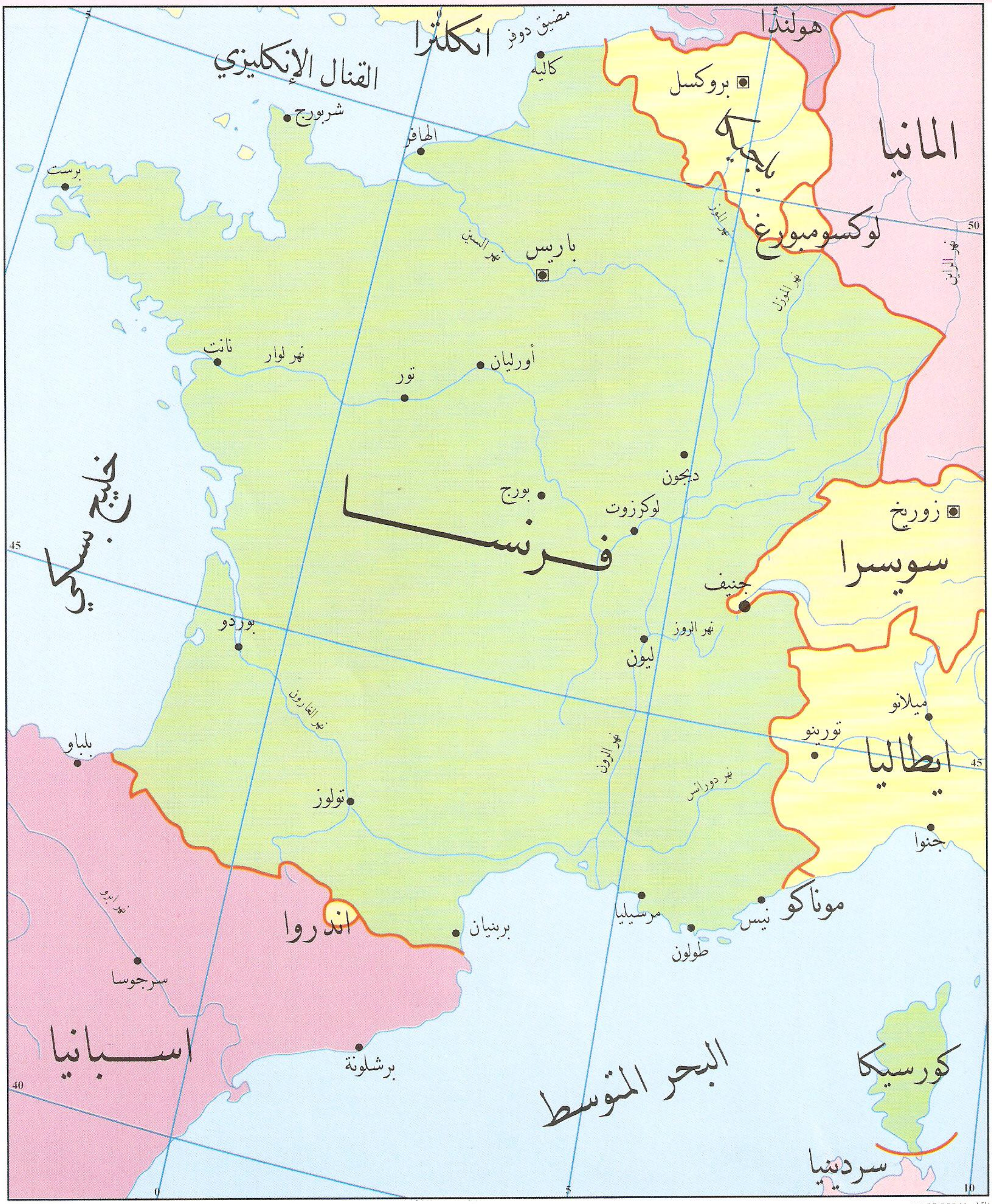

المقياس 1/ 000 98 24

KM 800 600 400 200 0

انكلترا - ايرلندا - طبيعياً

ارتفاع اليابسة عن سطح البحر (بالأمتار)

2000-	200-	0	100	200	500	1000

المقياس 1/ 000 998 4

KM 250 200 150 100 50 0

انكلترا - ايرلندا - سياسياً

المقياس 1/ 000 98 24

KM 800 600 400 200 0

ايطاليا - طبيعياً

ايطاليا - سياسياً

المقياس 1/ 24 98 000

KM 800 600 400 200 0

السويد - النرويج - فنلندة - طبيعياً

ارتفاع اليابسة عن سطح البحر (بالأمتار)

2000 -	200 -	0	100	200	500	1000	2000	3000

المقياس 1/ 000 998 9

KM 500 400 300 200 100 0

السويد - النرويج - فنلندة - سياسياً

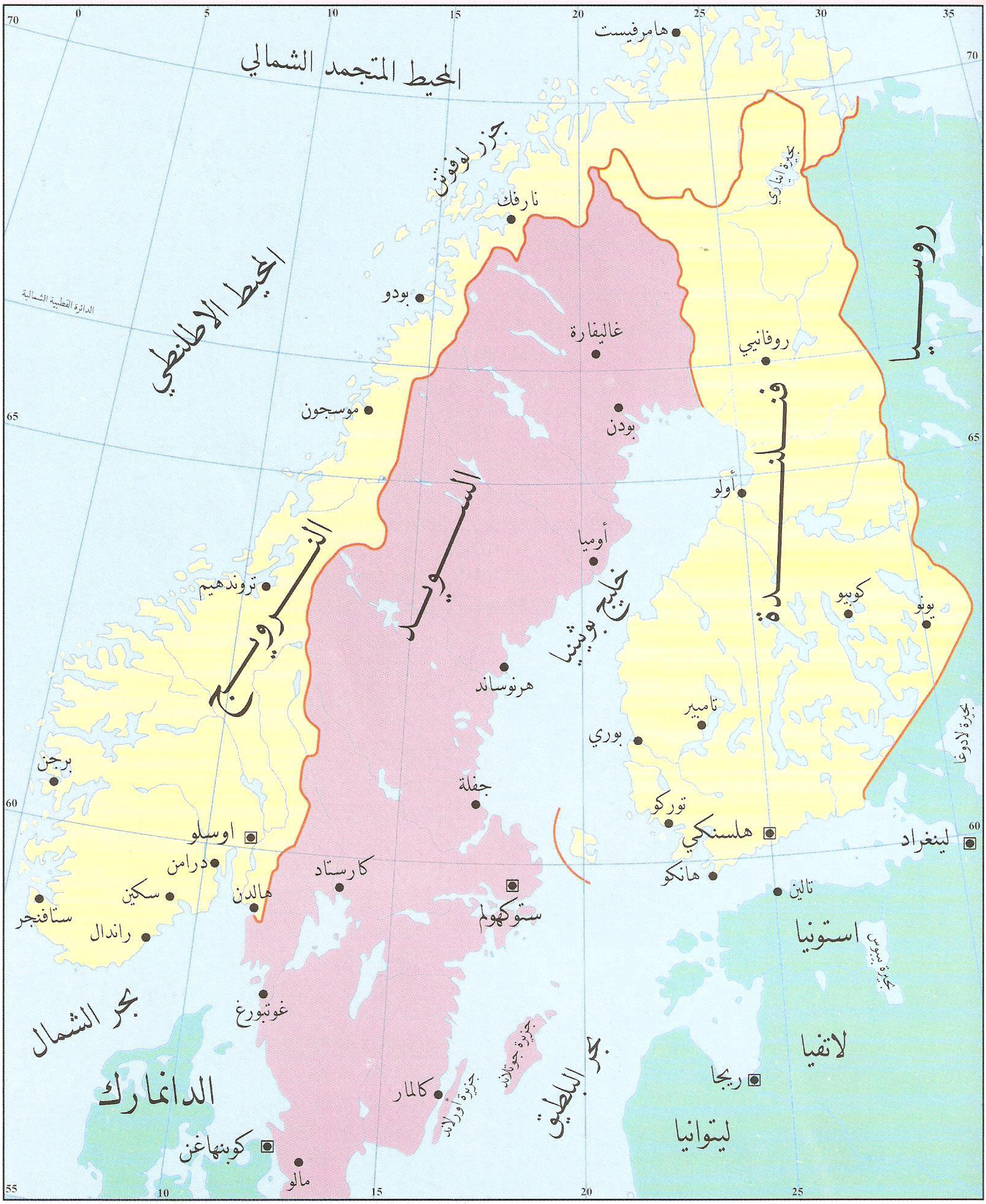

المقياس 1/000 98 24

KM 800 600 400 200 0

اسبانيا - البرتغال

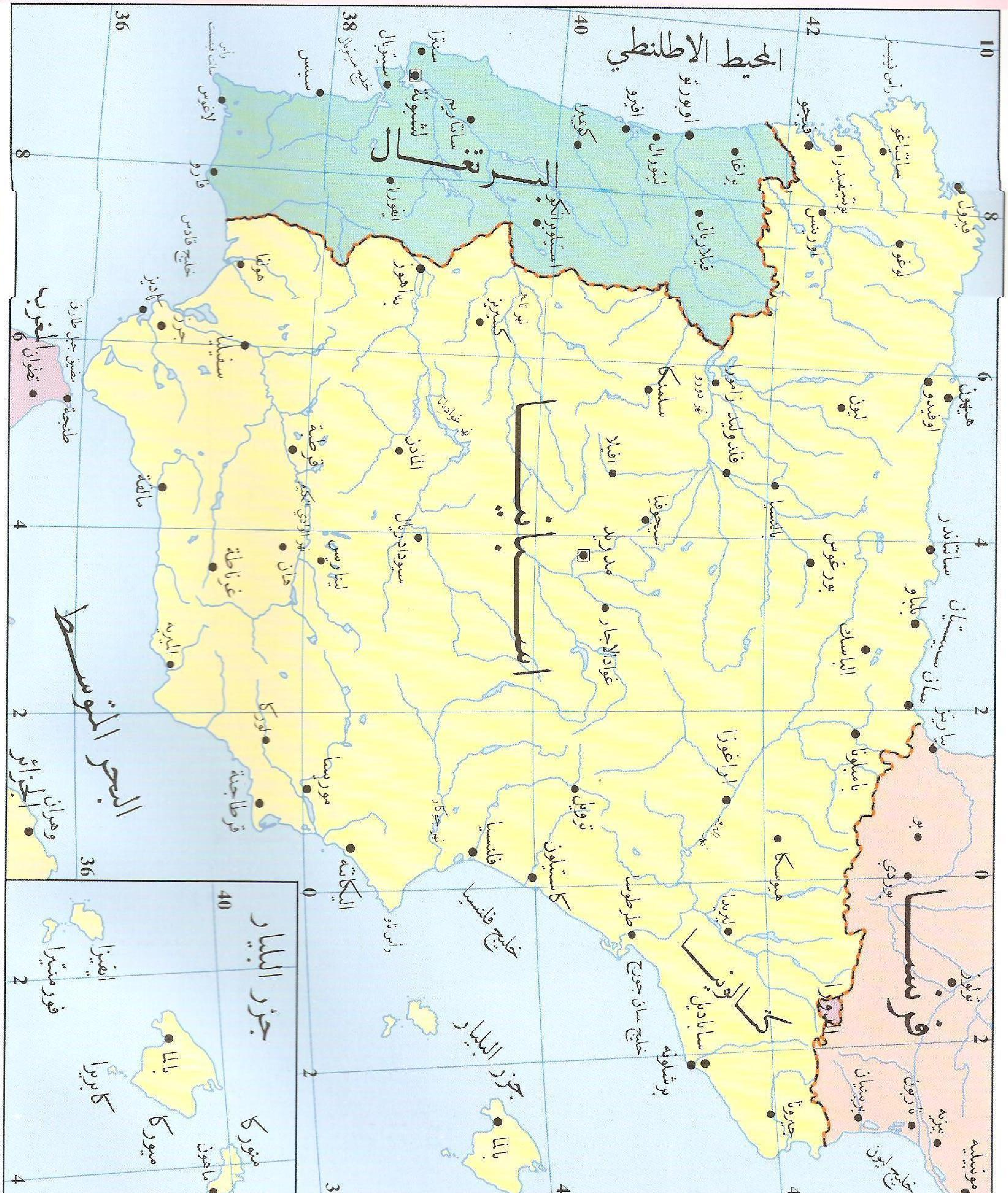

المقياس 1/000 98 24

KM 800 600 400 200 0

المانيا

ارتفاع اليابسة عن سطح البحر (بالأمتار)

0	200	500	1000	2000	3000	4000	5000

المقياس 1/ 000 998 4

KM 250 200 150 100 50 0

امريكا الشمالية - طبيعياً

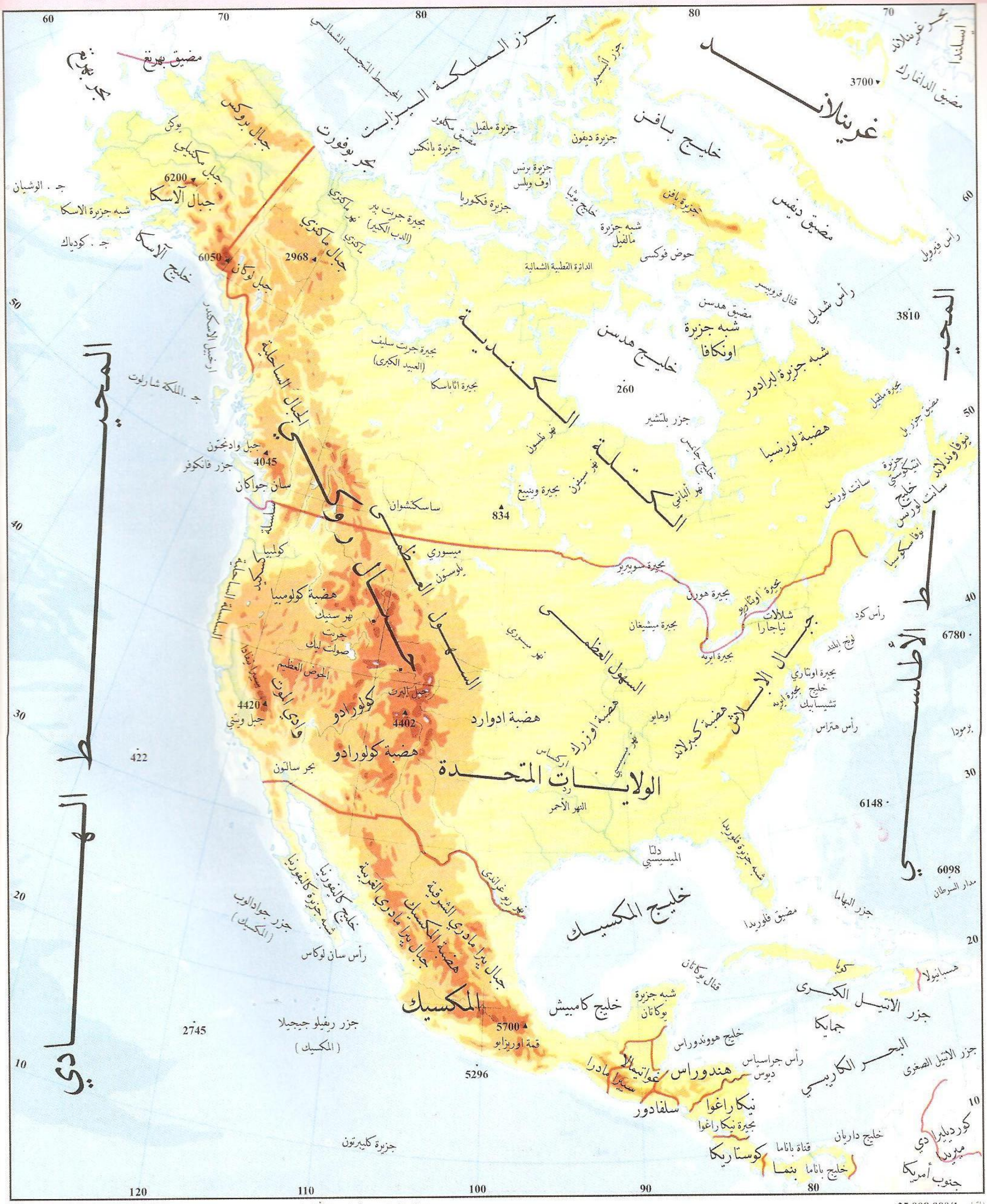

ارتفاع اليابسة عن سطح البحر (بالأمتار)

5000-	2000-	200-	0	200	500	1000	2000	3000	4000	5000

المقياس 35 998 000/1

KM 2000 1500 1000 500 0

امريكا الشمالية - سياسياً

المقياس 1/ 35 998 000

0 500 1000 1500 KM 2000

أمريكا الجنوبية - طبيعياً

ارتفاع اليابسة عن سطح البحر (بالأمتار)

5000-	2000-	200-	0	200	500	1000	2000	3000	4000	5000

المقياس 1/ 000 98 23

KM 1500 1250 1000 750 500 250 0

أمريكا الجنوبية - سياسياً

المقياس/1 40 000 000

KM 800 600 400 200 0

الولايات المتحدة الأمريكية

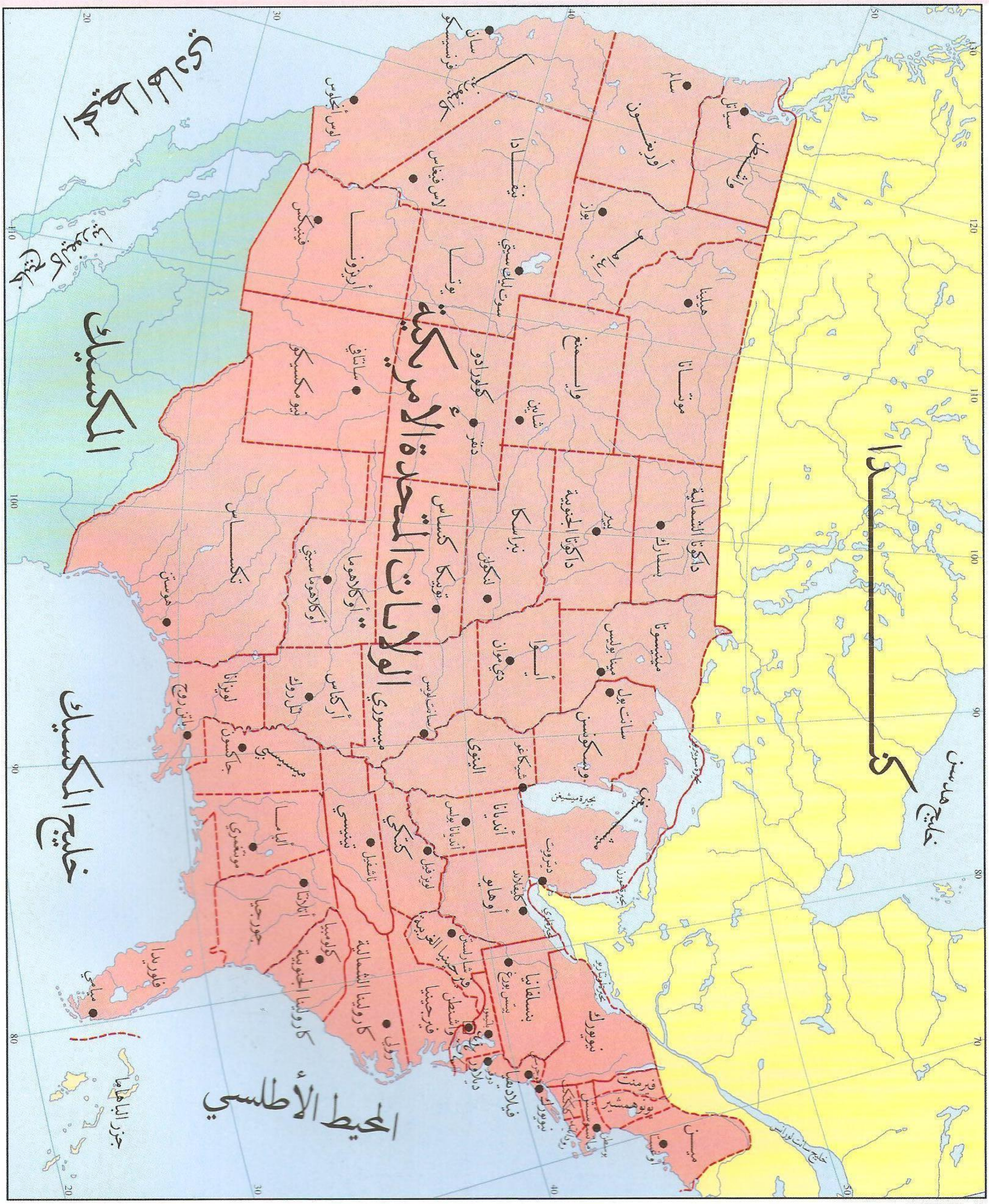

المقياس 1/ 20 000 000

KM 800 600 400 200 0

أوقيانوسيا

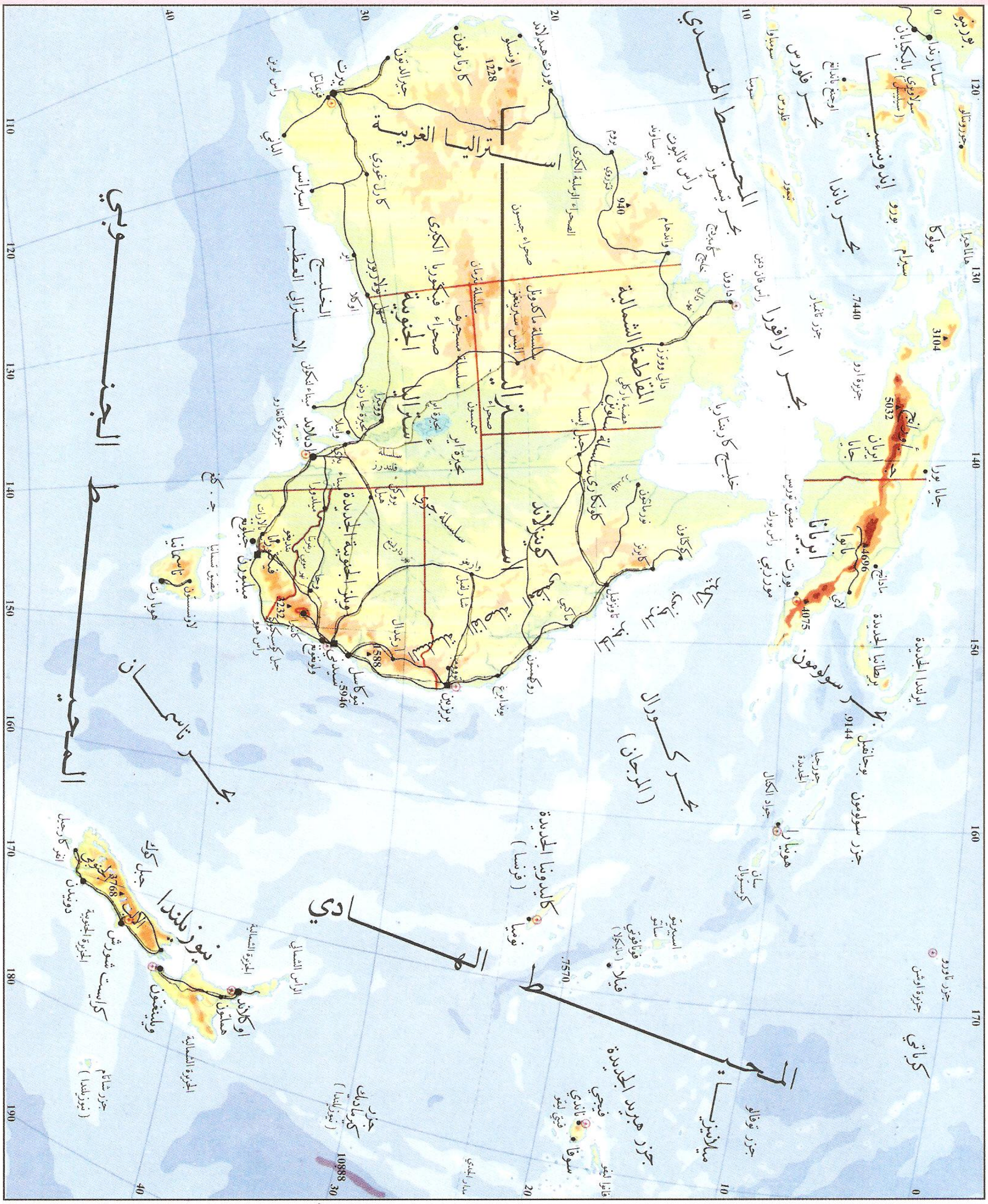

ارتفاع اليابسة عن سطح البحر (بالأمتار)

-8000	-5000	-2000	-200	0	200	500	1000	2000	3000	4000

المقياس 1/ 000 998 29

KM 1500 1200 900 600 300 0

المحيط المتجمد الشمالي والقارة القطبية الجنوبية

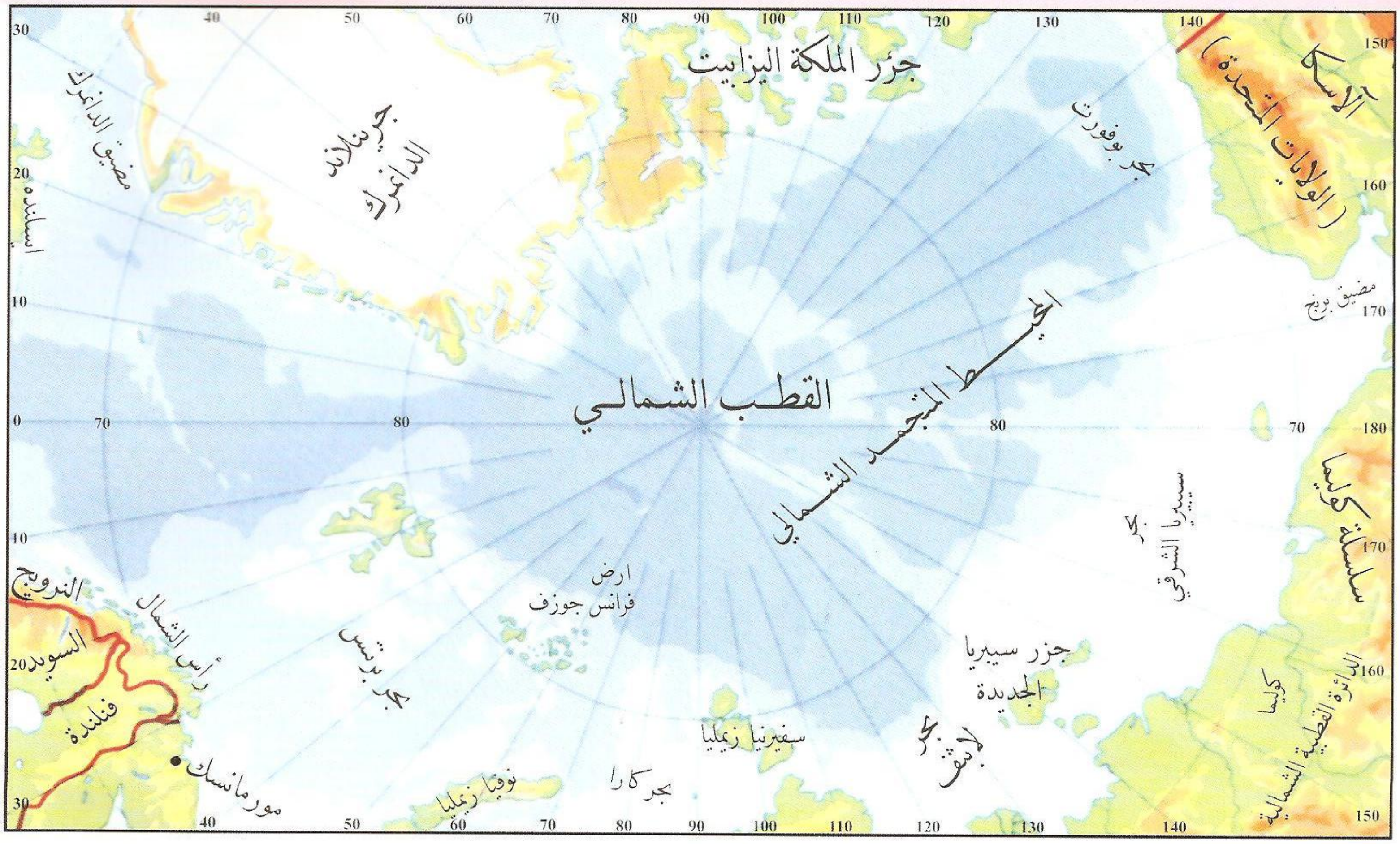

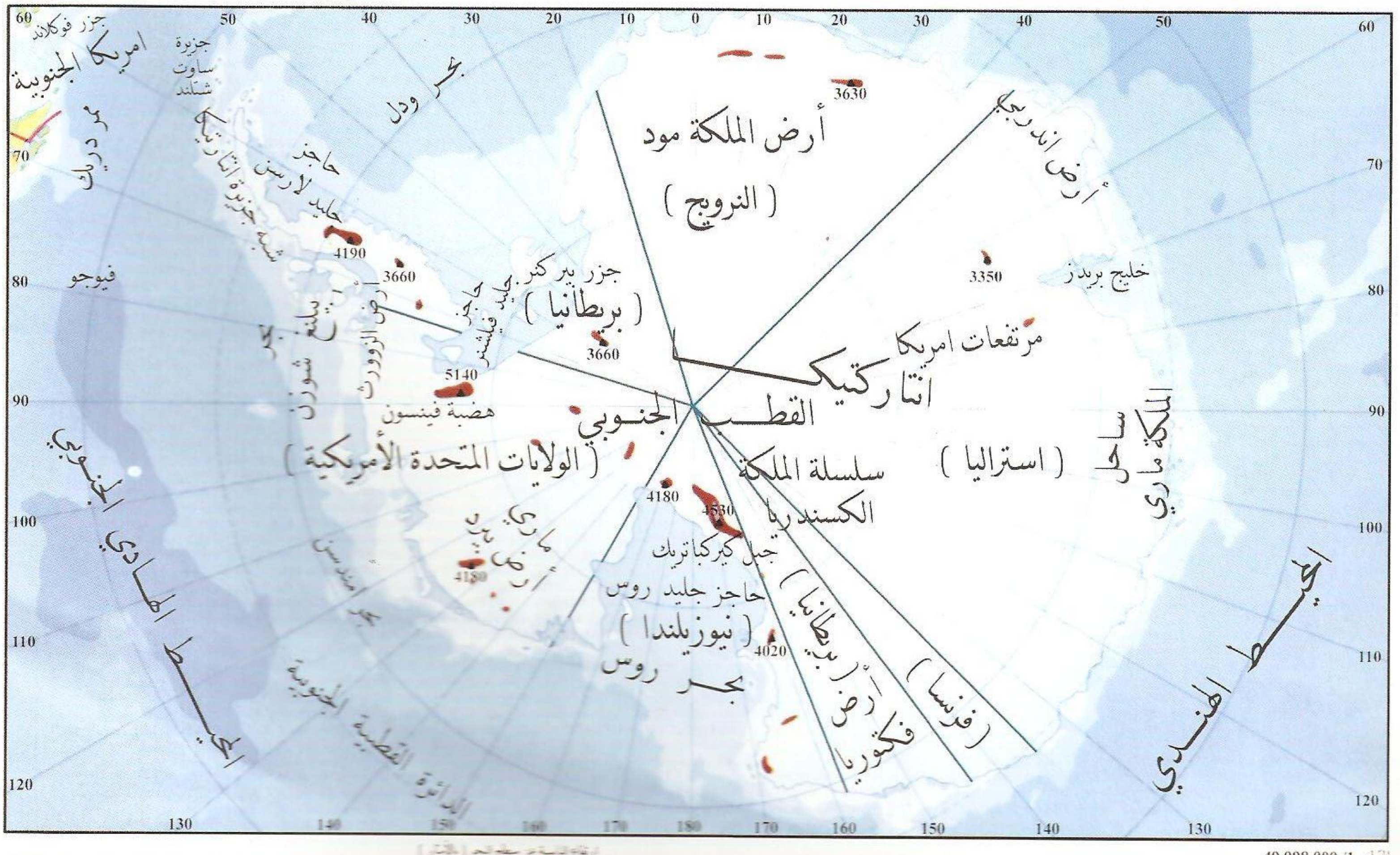

المقياس 1/ 000 998 49

KM 2500 2000 1500 1000 500 0

5000-	2000-	200-	0	100	200	500	1000	2000	3000	4000

قارة إفريقيا

الوحدة السياسية	المساحة كم2	السكان – نسمة	العاصمة	اللغة	العملة
جمهورية اريتريا	120.320	4.466.000	أسمرة	عربية + تيتراتيه	ناكفا
الجمهورية التونسية	163.610	9.816.000	تونس	عربية	دينار
جمهورية الجزائر الديمقراطية الشعبية	2.381.740	32.278.000	الجزائر	عربية	دينار
جمهورية جيبوتي	23.000	472.810	جيبوتي	عربية + فرنسية	فرنك
جمهورية السودان	2.505.810	37.090.298	الخرطوم	عربية	دينار
الجمهورية الصومالية الديمقراطية	637.657	7.753.300	مقديشو	عربية + صومالية	شلن
جمهورية القمر الاتحادية الإسلامية	2170	615.000	موروني	عربية + فرنسية	فرنك
الجماهيرية العربية الليبية	1.759.540	5.369.000	طرابلس	عربية	دينار
جمهورية مصر العربية	1.001.450	70.713.000	القاهرة	عربية	جنيه
المملكة المغربية	710.550	31.424.000	الرباط	عربية	درهم
جمهورية موريتانيا الإسلامية	1.030.700	2.829.000	نواكشوط	عربية	اوغوية
جمهورية إثيوبيا الديمقراطية الاتحادية	1.127.127	67.673.000	أديس أبابا	امهرية	بير
جمهورية أفريقيا	622.984	3.643.000	بانغوي	باندا	فرنك
جمهورية انغولا	1.246.700	10.593.000	لواندا	برتغالية	كوانزا
جمهورية اوغندا	236.040	24.700.000	كمبالا	انكليزية	شلن
جمهورية بوتسوانا	600.370	1.592.000	غابورون	انكليزية	بولا
جمهورية بوركينا فاسو	274.200	12.604.000	اوغادوغو	فرنسية	فرنك
جمهورية بوروندي	27.830	6.373.000	بوجومبورا	كيروندي + فرنسية	فرنك
جمهورية بنين	112.620	6.788.000	بورتونوفو	فرنسية	فرنك
جمهورية تشاد	1.284.000	8.988.000	نجامينا	عربية + فرنسية	فرنك
جمهورية تانزانيا المتحدة	945087	37.188.000	دار السلام	سواحلية انكليزية	شلن
جمهورية توغو	56.785	5.286.000	لومي	فرنسية	فرنك
جمهورية جنوب أفريقيا	1.219.912	43.648.000	بريتوريا	زولو + انكليزية	راند
جمهورية الرأس الأخضر	4.033	408.760	برايا	برتغالية	اسكودو
جمهورية راونده	26.338	7.398.000	كيغالي	راوندية + فرنسية	فرنك
جمهورية زامبيا	752.614	9.970.000	لوساكا	انكليزية	كواشا
جمهورية زمبابوي	390.580	11.377.000	هراري	انكليزية	دولار
جمهورية ساحل العاج	322.460	16.805.000	ياموسوكرو	فرنسية	فرنك
جمهورية ساوتومي وبرينسيي	1.001	170.327	ساوتومي	برتغالية	دوبرا
جمهورية السنغال	196.190	10.590.000	داكار	فرنسية	فرنك
مملكة سوازيلاند	17.363	1.124.000	مبابان	سوازية + انكليزية	ليلاجيني
جمهورية سيراليون	71.740	5.615.000	فريتاون	انكليزية	ليوني
جمهورية سيشل	455	80.100	فيكتوريا	سيشليه	روبية
جمهورية الغابون	267.667	1.234.000	ليبرفيل	فرنسية	فرنك
جمهورية الغامبيا	11.300	1.456.000	بنجول	انكليزية	دالازي

قارة إفريقيا

الوحدة السياسية	المساحة كم2	السكان – نسمة	العاصمة	اللغة	العملة
جمهورية غانا	239.460	20.245.000	اكرا	انكليزية	سيدي
جمهورية غينيا	245.857	7.775.000	كوناكري	فرنسية	فرنك
جمهورية غينيا الاستوائية	28.051	498.000	مالابو	اسبانيا	فرنك
جمهورية غينيا بيساو	36.120	1.346.000	بيساو	برتغالية	بيزو
جمهورية الكاميرون	475.440	16.185.000	ياوندا	فرنسية + انكليزية	فرنك
جمهورية الكونغو	342.000	2.959.000	برازافيل	فرنسية	فرنك
جمهورية الكونغو الديمقراطية	2.345.410	55.226.000	كنشاسا	فرنسية	زائيري
جمهورية كينيا	582.650	31.139.000	نيروبي	انكليزية + سواحلية	شلن
جمهورية ليبريا	111.370	3.288.000	منروفيا	انكليزية	دولار
مملكة ليسوتو	30.355	2.208.000	ماسيرو	انكليزية سوتور	لوني + راند
جمهورية مالاوي	118.480	10.702.000	ليلونغوي	انكليزية	كواشا
جمهورية مدغشقر	587.040	16.474.000	انتاناناريغو	فرنسية + مالاغاشيه	فرنك
جمهورية موريشيوس	2.020	1.200.000	يورت لوي	انكليزية	روبيه
جمهورية موزامبيق	801.590	19.608.000	مابوتو	برتغالية	ميتيكال
جمهورية ناميبيا	825.418	1.821.000	ويندهوك	انكليزية	دولار
جمهورية النيجر	1.267.000	10.640.000	نيامي	فرنسية	فرنك
جمهورية نيجريا الاتحادية	923.768	129.935.000	أبوجا	انكليزية	نايرا

قارة أوروبا

الوحدة السياسية	المساحة كم2	السكان – نسمة	العاصمة	اللغة	العملة
جمهورية البوسنة والهرسهك	51.129	3.965.000	سرايبفو	صربية + كرواتيه	ماركا
جمهورية بولندا	312.685	38.626.000	وارسو	بولونية	زلوتي
جمهورية بيلاروس	207.600	10.336.000	مينسك	بيلاروسيه	روبل
جمهورية التشيك	78.866	10.267.000	براغ	تشيكيه	كورونا
مملكة الدانمرك	43.094	5.368.854	كوبنهاغن	دانمركيه	كرون
الاتحاد الروسي	17.075.200	144.978.575	موسكو	روسية	روبل
جمهورية رومانيا	237.500	22.317.730	بوخارست	رومانية	ليو
جمهورية سان مارينو	61	27.730	سان مارينو	ايطاليه	ليرة+يورروس
جمهورية سلوفاكيا	48.845	5.422.366	براتيسلافا	سلوفاكية	كورونا
جمهورية سلوفيينا	20.273	1.932.917	لوبيليانا	سلوفينه	تولار
مملكة السويد	449.964	8.876.744	ستوكهولم	سويدية	كرونا
سويسرا الاتحادية	41.290	7.301.994	برن	فرنسية + المانية + ايطالية	فرنك
اتحاد صربيا والجبل الأسود	102.350	10.656.930	بلغراد	صربية	دينار
الجمهورية الفرنسية	547.030	59.756.983	باريس	فرنسية	يورو
جمهورية فنليندة	3337.030	5.183.545	هكسنكي	فنلدية + سويدية	يورو
جمهورية كرواتيا	56.542	4.390.752	زغرب	كراوتية	كونا
جمهورية لاترفيا	64.589	2.366.515	ريغا	لاتفية	لات
دوقيه لوكسمبرغ	2.586	448.569	لوكسمبورغ	انكليزية + فرنسية	يورو
جمهورية ليتوانيا	65.200	3.601.138	فيلينوس	ليتوانيه	ليتاس
امارة ليخنشاين	160	32.842	فادوز	المانية	فرنك
جمهورية مالطا	316	397.500	فاليتا	مالطية + انكليزية	ليرة
جمهورية مقدونيا	25.333	2.054.800	سكوبي	مقدونية	دينار
المملكة المتحدة	244.820	59.778.000	لندن	انكليزية	جنيه
جمهورية مولدوفا	33.843	4.434.557	شيسيناو	مولدوفية	ليو
امارة موناكو	2	31.987	موناكو	فرنسية	فرنك + يورو
مملكة النرويج	324.220	4.525.116	اوسلو	نرويجية	كرون
جمهورية النمسا	83.858	8.169.930	فينا	المانية	يورو
جمهورية هنغاريا	93.030	10.075.000	بودابست	هنغارية	فورينت
مملكة هولندا	41.526	16.067.754	امستردام	هولندية	يورو
جمهورية اليونان	131.940	10.645.343	اثينا	يونانية	يورو
دولة مدينة الفاتيكان	0.44	900	الفاتيكان	لاتينية + ايطالية	يورو
مملكة إسبانيا	504.782	40.077.100	مدريد	اسبانية	يورو
جمهورية استونيا	45.226	1.415.681	تالين	استوانية	كرون
جمهورية البانيا	28.748	3.544.841	تيرانا	البانية	ليك
جمهورية المانيا الاتحادية	357.021	83.251.851	برلين	المانية	يورو

قارة أوروبا

الوحدة السياسية	المساحة كم2	السكان – نسمة	العاصمة	اللغة	العملة
امارة أندورا	468	68.403	اندورالافيلا	كاتالانية	يورو
جمهورية اوكرانيا	603.700	3.883.160	كييف	اوكرانية	هروفينا
جمهورية ايرلندا	70.280	279	دبلن	ايرلندية + انكليزية	يورو
جمهورية ايسلندا	103.000	384	ريكيافيك	ايسلندية	كرونا
جمهورية ايطاليا	310.230	57.715.625	روما	ايطالية	يورو
جمهورية البرتغال	92.391	10.084.245	لشبونة	برتغالية	يورو
مملكة بلجيكا	30.510	10.274.595	بروكسل	هولندية + انكليزية + فرنسية	يورو
جمهورية بلغاريا	110.910	7.621.340	صوفيا	بلغارية	ليف

قارة آسيا

الوحدة السياسية	المساحة كم2	السكان – نسمة	العاصمة	اللغة	العملة
الوحدة السياسية	المساحة كم2	السكان _ ن	العاصمة	اللغة	العملة
المملكة الاردنية الهاشمية	92.300	5.308.000	عمان	العربية	دينار
الامارات العربية المتحدة	83.000	2.446.000	ابوظبي	العربية	درهم
مملكة البحرين	665.000	656.500	المنامة	العربية	دينار
المملكة العربية السعودية	2.240.000	23.550.000	الرياض	العربية	ريال
الجمهورية العربية السورية	185.180	18.866.000	دمشق	العربية	ليرة
الجمهورية العراقية	437.072.000	24.100.000	بغداد	العربية	دينار
سلطنة عُمان	212.460	2.713.500	مسقط	العربية	ريال
دولة فلسطين	21.000	5.630.000	القدس	العربية	دينار
إمارة قطر	11.437	794.000	الدوحة	العربية	ريال
إمارة الكويت	17.820	2.111.500	الكويت	العربية	دينار
الجمهورية اللبنانية	10.400	3.678.000	بيروت	العربية	ليرة
الجمهورية اليمنية	527.970	18.701.000	صنعاء	العربية	ريال
جمهورية اذربيجان	86.600	7.798.500	باكو	أذربيجانية + روسية	مانات
جمهورية ارمينيا	29.800	3.331.000	يرفان	أرمنية	درام
جمهورية افغانستان الاسلامية	647.500	27.755.000	كابل	افغانية + فارسية	افغاني
جمهورية اندونيسيا	1.919.500	231.329.000	جاكرتا	اندونيسية + جاوية	روبية
جمهورية اوزبكستان	447.400	25.563.500	طشقيد	اوزبكسية + روسية	سوم
جمهورية ايران الاسلامية	1.648.000	66.622.700	طهران	فارسية	ريال
جمهورية الباكستان الاسلامية	804.000	147.664.000	اسلام آباد	اوربية + انكليزية	روبية
سلطنة بروناي	5.770	351.000	مندرسري	مالاوية	دولار
جمهورية بنغلادش	144.000	133.400.000	داكا	بنغالية	تاكا
مملكة بوتان	47.000	2.100.000	تيمبو	زونغخا	روبية + نغولتروم
مملكة تايلاند	514.000	62.355.000	بانكوك	زاي+لوسية	بات
تايوان	35.980	22.584.000	تايبه	صينية	دولار
جمهورية تركمانستان	488100	4.689.000	عشق أباد	تركمانية + روسية	مانات
الجمهورية التركية	780.580	67.309.000	أنقرة	تركية	ليرة
دولة تيمور الشرقية	15.000	953.000	دبلي	اندونيسية + برتغالية	دولار
جمهورية جورجيا	69.700	4.961.000	تبليسي	جورجية	لاري
الاتحاد الروسي	17.075.200	144.978.575	موسكو	روسية	روبل
جمهورية سري لانكا الديمقراطية	65.610	19.577.000	كولومبو	سنهالية	روبية
جمهورية سنغافورة	693.000	4.453.000	سنغافورة	مالاوية + انكليزية	دولار
جمهورية الصين الشعبية	9.597.000	1.284.304.000	بكين	صينية	يوان
جمهورية طاجكستان	143.100	6.720.000	دوشا نبي	سوموني	طاجيكية
جمهورية فيتنام الاشتراكية	329.560	81.100.000	هانوي	فيتنامية	دونغ

قارة آسيا

الوحدة السياسية	المساحة كم2	السكان – نسمة	العاصمة	اللغة	العملة
جمهورية الفيليبين	300.000	84.526.000	مانيلا	فيليبنية + انكليزية	بيزو
جمهورية قبرص	9.250	767.314	نيقوسيا	يونانية + تركية	جنيه ليرة
جمهورية كازاخستان	2.717.300	16.742.000	آلماتا	كازاكته + روسية	تينغة
مملكة كمبوديا	181.000	12.775.000	بنوم بنه	خمير	رييل
جمهورية كوريا (الجنوبية)	98.500	48.324.000	سيؤول	كورية	وون
جمهورية كوريا الديمقراطية الشعبية	120.540	22.224.000	بيونغ يانغ	كورية	وون
جمهورية كيرغيزستان	198.500	4.822.000	بيشكيك	كيرغزية	سوم
جمهورية لاوس الديمقراطية الشعبية	236.800	5.777.000	فينيتيان	لاوسية	كيب
جمهورية المالديف	300	320.165	مالي	مالديفية	روفيا
اتحاد ماليزيا	329.750	22.663.000	توالا لامبور	ماليزية	رينفيت
جمهورية منغوليا	1.566.000	2.695.000	اولان باتور	منغولية	توغريل
اتحاد ميانمار (بورما)	678.500	42.238.000	يانغون	بورمية	كيات
مملكة نيبال	140.800	25.874.000	كاتماندو	نيبالية	روبية
جمهورية الهند	3.287.600	1.045.846.000	نيودلهي	هندية	روبية
امبراطورية اليابان	377.835	126.975.000	طوكيو	يابانية	ين

قارة أمريكا الشمالية

الوحدة السياسية	المساحة كم2	السكان – نسمة	العاصمة	اللغة	العملة
انتيغوا و باربودا	443	67.450	سانت جونز	انكليزية	دولار
اتحاد جزر البهاما	13.940	300.530	ناساو	انكليزية	دولار
بربادوس	431	276.607	بريدج تاون	انكليزية	دولار
جمهورية بنما	78.200	2.882.330	بنماسيتي	انكليزية + اسبانية	بالبوا
بيليز	22.966	263.000	بيلوبان	انكليزية + اسبانية	دولار
جمهورية ترينيداد و توباغو	5.128	1.163.800	بورت أف سبين	انكليزية	دولار
جامايكا	10.991	2.660.300	كينغستون	انكليزية	دولار
اتحاد الدومينيكا	754	70.158	روسيو	انكليزية	دولار
الجمهورية الدومينيكية	48.730	8.721.600	سانتودومينغو	اسبانية	بيزو
جمهورية السلفادور	21.040	6.353.681	سان سلفادور	اسبانية	كولون
جمهورية غواتيمالا	108.890	13.341.000	غواتيما لاسيتي	اسبانية	كويتزال
كندا	9.976.140	31.902.268	اوتاوا	انكليزية + فرنسية	دولار
جمهورية كوبا	110.860	11.224.322	هافان	اسبانية	بيزو
جمهورية كوستاريكا	51.100	3.834.934	سان جوزية	اسبانية	كولون
المكسيك	1.972.550	103.400.165	مكسيكو سيتي	اسبانية	بيزو
جمهورية نيكاراغوا	129.495	5.023.820	ماناغوا	اسبانية	كوردوبا
جمهورية هاييتي	27.750	7.638.000	بورت اوبرنس	فرنسية + كوريول	غورده
جمهورية الهندوراس	112.090	6.560.600	تيفو سيغاليا	اسبانية	لامبيرا
الولايات المتحدة الامريكية	9.629.091	280.562.490	واشنطن	انكليزية	دولار

قارة أمريكا الجنوبية

الوحدة السياسية	المساحة كم2	السكان – نسمة	العاصمة	اللغة	العملة
الوحدة السياسية	المساحة كم2	السكان – ن	العاصمة	اللغة	العملة
الجمهورية الأرجنتينية	2.766.890	37.812.820	بيوني ايرس	اسبانية	بيزو
جمهورية الاكوادور	283.560	13.447.500	كويتو	اسبانية + كويتيه	دولار
جمهورية الاورغواي	176.220	3.386.600	موتيفيديو	اسبانية	بيزو
جمهورية بارغواي	406.750	5.844.500	اسونسيون	اسبانية	غواراني
جمهورية البرازيل الفيدرالية	8.512.000	176.030.000	برازيليا	برتغالية	ريال
جمهورية بوليفيا	1.100.000	8.445.000	سوكري	اسبانية	بوليفانو
جمهورية البيرو	1.285.220	27.950.000	ليما	اسبانية	صول
جمهورية سورينام	163.270	436.500	باراماريبو	هولندة + ساران	جيلدر
جمهورية شيلي	756.950	15.500.000	سانتياغو	اسبانية	بيزو
جمهورية غيانا التعاونية	214.970	698.200	جورج تاون	انكليزية	دولار
جمهورية فنزويلا	912.050	24.287.700	كاراكاس	اسبانية	بوليفار
جمهورية كولومبيا	1.138.910	41.009.000	بوغوتا	اسبانية	بيزو

قارة أمريكا أوستراليا وأوقيانوسيا

الوحدة السياسية	المساحة كم2	السكان – نسمة	العاصمة	اللغة	العملة
كومنولث استراليا	7.686.850	19.546.800	كانبيرا	انكليزية	دولار
دولة بابو غينيا الجديدة	462.840	5.172.500	بورت موربيو	انكليزية + تونفية	كينا
جمهورية باولا	458	19.409	كورو	انكليزية	دولار
توفالو	26	11.146	فونغافالي	انكليزية + توفالية	فرنك
مملكة تونغا	748	106.137	نوكوالوفا	انكليزية + نوكوالوفا	بعانقا
جمهورية جزر فيجي	18.270	856.350	سوفا	انكليزية + متحية	دولار
جمهورية جزر مارشال	181	73.360	ماجورو	انكليزية + مارشالية	دولار
دولة ساموا الحرة	2.944	178.631	أبيا	انكليزية + ساموا	تالا
جمهورية جزر سليمان	28.450	494.790	هونيار	انكليزية + ميلانيزية	دولار
جمهورية فانواتو	12.200	196.178	بورت فيلا	انكليزية + فرنسية	فاتو
جمهورية كيريباتي	811	96.335	بايريكي	انكليزية	دولار
ولايات ميكرونيزيا المتحدة	702	135.870	باليكير	انكليزية + تروكس	دولار
جمهورية ناورو	21	12.330	يارن	ناورية	دولار
نيوزيلاندا	268.680	3.908.040	ويلينغتون	انكليزية + ماوري	دولار